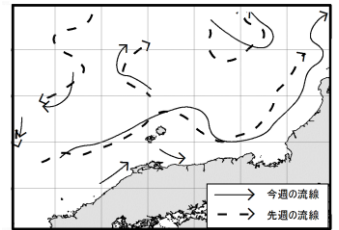
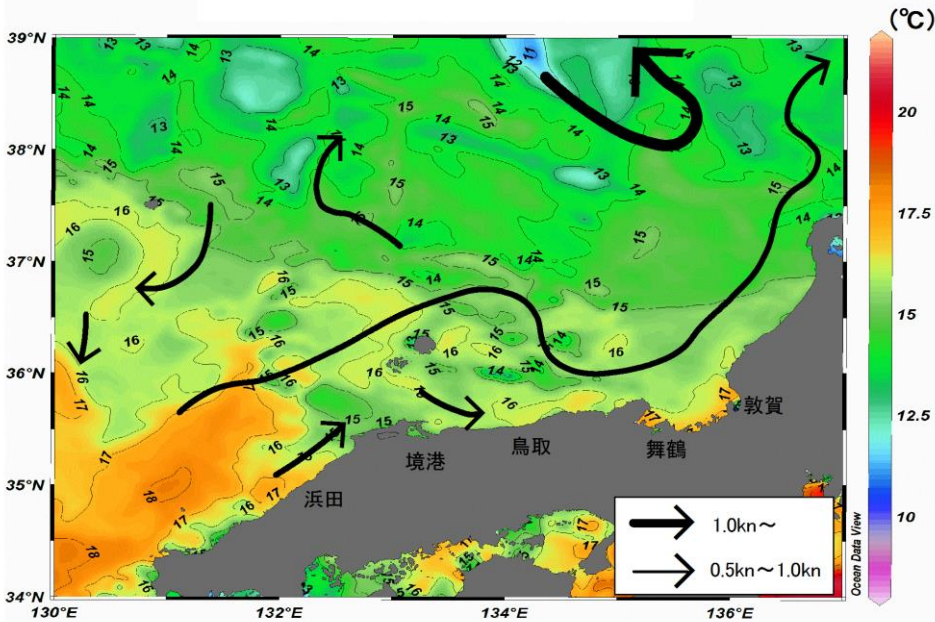


八管区海洋速報 平成29年第18号

日本海の流れ・水温分布

観測期間：平成29年5月5日～平成29年5月11日

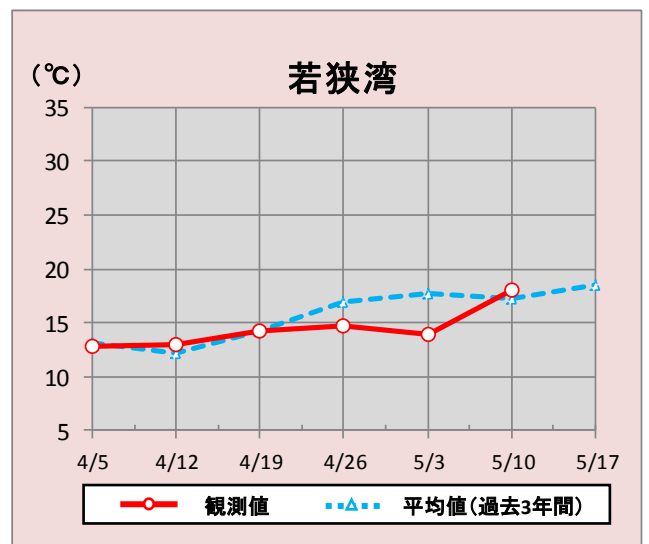
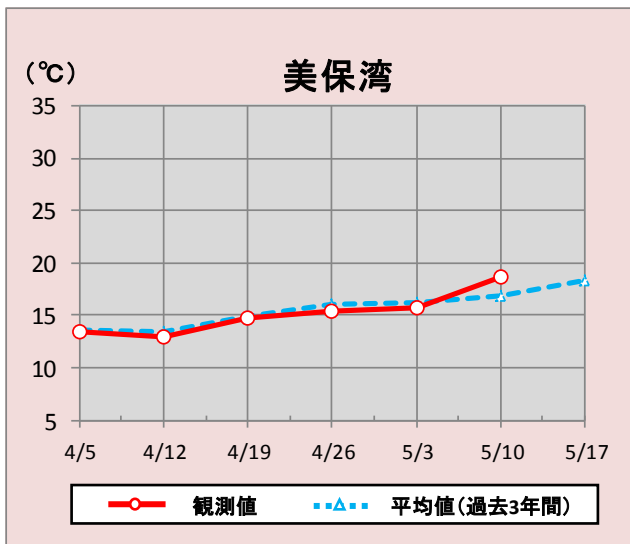
前号との比較
(4月21日～4月28日)



携帯で見る海の情報
(流れ・水温・潮汐潮流など)

矢印は想定流線です。実測と異なる場合があります。
なお、衛星で観測した表面水温情報を3日間合成しています。

美保湾沖・若狭湾の水温変化(4月5日～5月17日)



*観測値は衛星で観測した表面水温情報を7日間合成しています。

参考資料

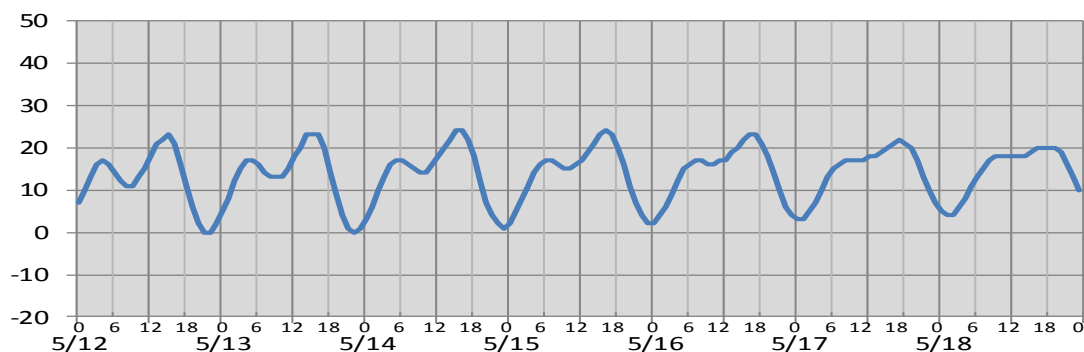
気象庁、アメリカ海洋大気庁、Japan Argo、石川県水産総合センター、海上保安庁

潮汐・日没情報

掲載期間:5月12日～5月18日

(cm)

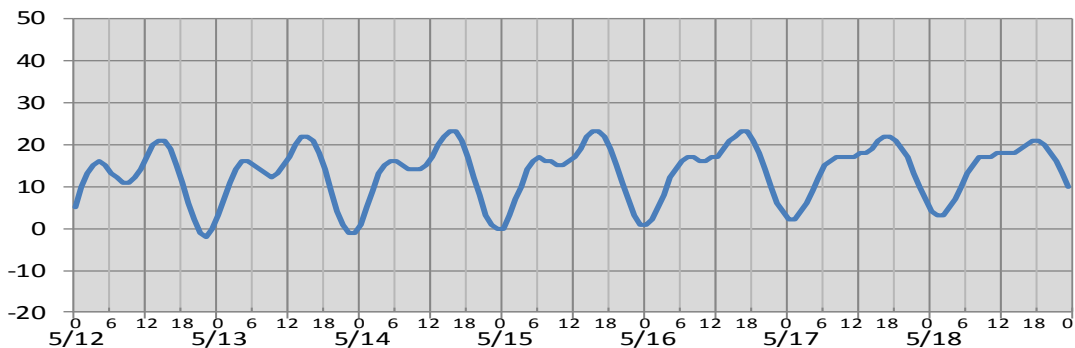
境 港



日付	5/12	5/13	5/14	5/15	5/16	5/17	5/18
日出	5:06	5:05	5:04	5:03	5:02	5:02	5:01
日没	19:03	19:04	19:05	19:06	19:06	19:07	19:08
満潮時刻	3:55 14:40	4:35 15:07	5:16 15:36	6:03 16:05	7:02 16:36	17:10 :	10:49 18:00
干潮時刻	8:18 21:32	8:44 22:07	9:07 22:46	9:24 23:27	9:25 :	0:13 :	1:06 12:27

(cm)

舞 鶴



日付	5/12	5/13	5/14	5/15	5/16	5/17	5/18
日出	4:56	4:55	4:55	4:54	4:53	4:52	4:51
日没	18:54	18:55	18:56	18:56	18:57	18:58	18:59
満潮時刻	3:52 14:23	4:36 14:48	5:22 15:14	6:14 15:42	7:20 16:13	16:48 :	17:38 :
干潮時刻	8:27 21:47	8:48 22:23	9:08 23:02	9:27 23:44	9:42 :	0:30 :	1:21 :

※潮高は**最低水面(DL)**を基準としております。

※航海には必ず海上保安庁刊行の潮汐表を使用してください。

※計算方法の違いにより、港によっては、潮汐表と値が異なる場合があります。

※気圧、風、副振動等により実際の潮位と異なる場合があります。

お問い合わせ先

八管区海洋速報に関するお問い合わせ等については、下記連絡先までお願いします。

第八管区海上保安本部 海洋情報部 海の相談室

〒624-8686 京都府舞鶴市下福井901

電話:0773(75)7373

URL: <http://www1.kaiho.mlit.go.jp/KAN8/index.html>

