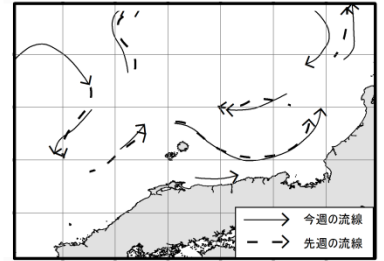
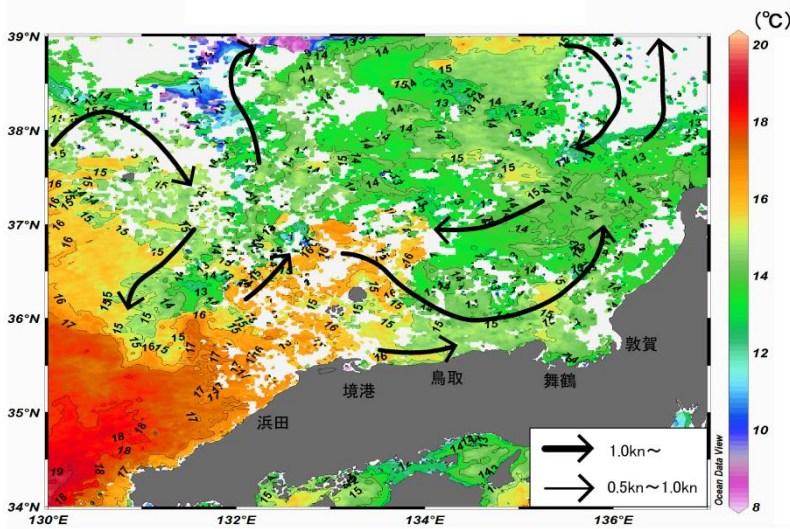


八管区海洋速報 平成29年第2号

日本海の流れ・水温分布

観測期間: 平成28年1月6日～平成29年1月12日

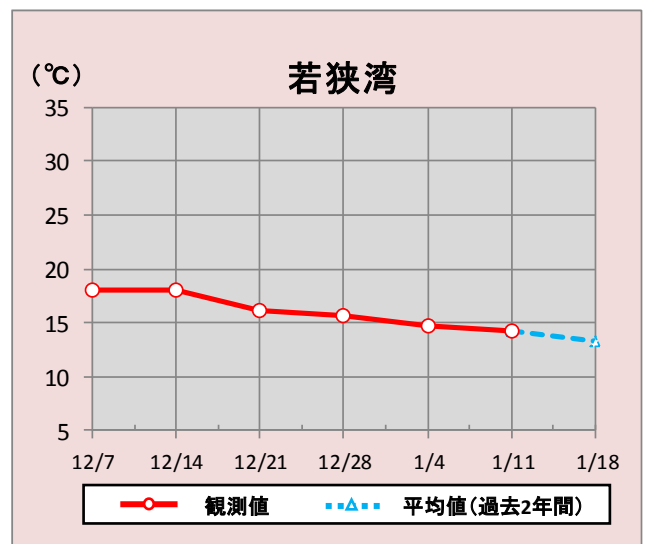
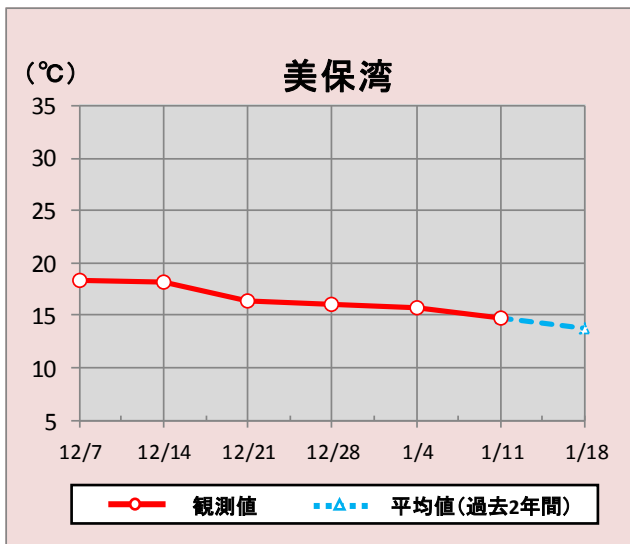
前号との比較
(12月30日～1月5日)



携帯で見る海の情報
(流れ・水温・潮汐潮流など)

矢印は想定流線です。実測と異なる場合があります。
なお、衛星で観測した表面水温情報を3日間合成しています。

美保湾沖・若狭湾の水温変化(12月7日～1月18日)



*観測値は衛星で観測した表面水温情報を7日間合成しています。

参考資料

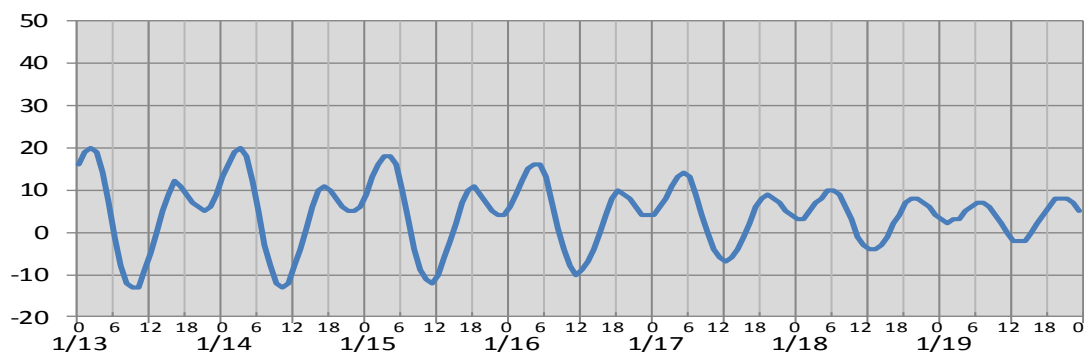
気象庁、アメリカ海洋大気庁、Japan Argo、商船三井、石川県水産総合センター、海上保安庁

潮汐・日出没情報

掲載期間:1月13日～1月19日

(cm)

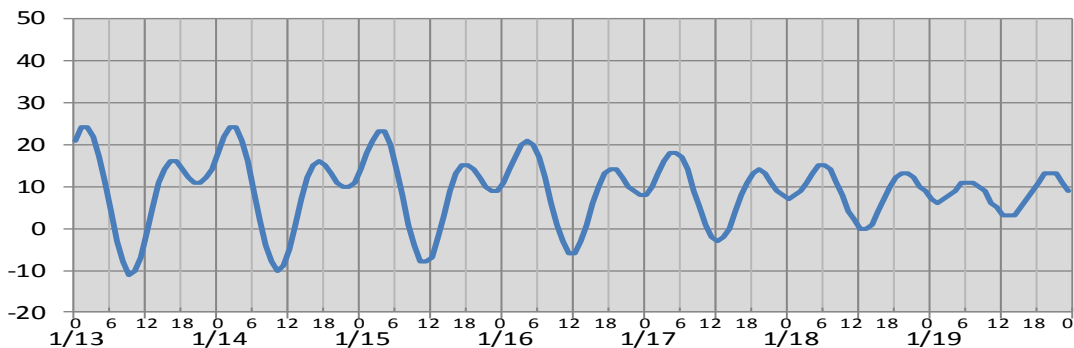
境 港



日付	1/13	1/14	1/15	1/16	1/17	1/18	1/19
日出	7:17	7:16	7:16	7:16	7:16	7:15	7:15
日没	17:17	17:17	17:18	17:19	17:20	17:21	17:22
満潮時刻	2:01 16:24	2:51 17:05	3:38 17:45	4:23 18:24	5:06 19:01	5:50 19:37	6:37 20:13
干潮時刻	9:10 20:50	9:56 21:38	10:39 22:27	11:20 23:18	11:56	0:14 12:28	1:20 12:55

(cm)

舞 鶴



日付	1/13	1/14	1/15	1/16	1/17	1/18	1/19
日出	7:07	7:07	7:07	7:07	7:06	7:06	7:06
日没	17:07	17:08	17:09	17:10	17:11	17:12	17:13
満潮時刻	1:39 16:18	2:30 16:56	3:18 17:34	4:04 18:11	4:50 18:46	5:37 19:21	6:31 19:55
干潮時刻	9:23 20:48	10:08 21:35	10:51 22:24	11:32 23:17	12:09	0:18 12:41	1:26 13:06

※潮高は**最低水面(DL)**を基準としております。

※航海には必ず海上保安庁刊行の潮汐表を使用してください。

※計算方法の違いにより、港によっては、潮汐表と値が異なる場合があります。

※気圧、風、副振動等により実際の潮位と異なる場合があります。

お問い合わせ先

八管区海洋速報に関するお問い合わせ等については、下記連絡先までお願いします。

第八管区海上保安本部 海洋情報部 海の相談室

〒624-8686 京都府舞鶴市下福井901

電話:0773(75)7373

URL: <http://www1.kaiho.mlit.go.jp/KAN8/index.html>

