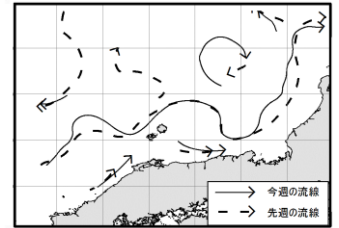
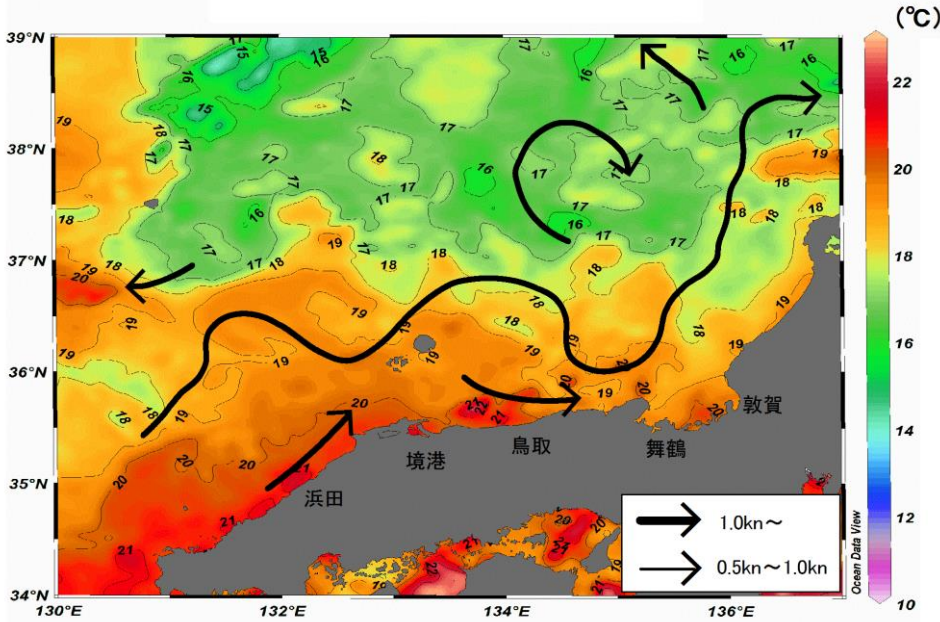


八管区海洋速報 平成29年第21号

日本海の流れ・水温分布

観測期間：平成29年5月26日～平成29年6月1日

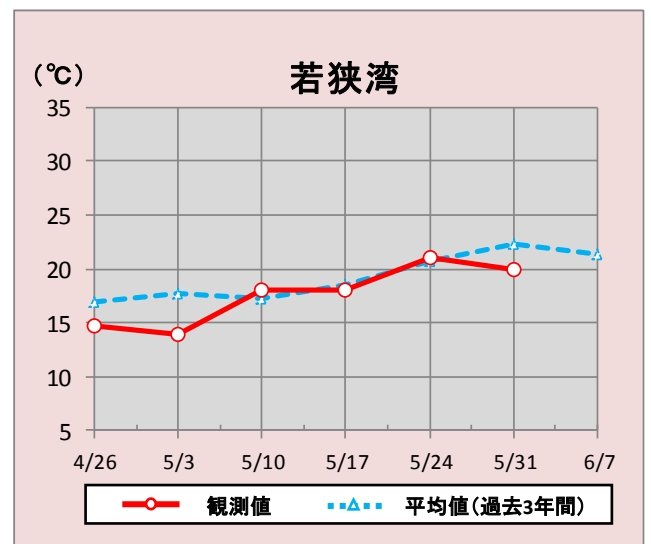
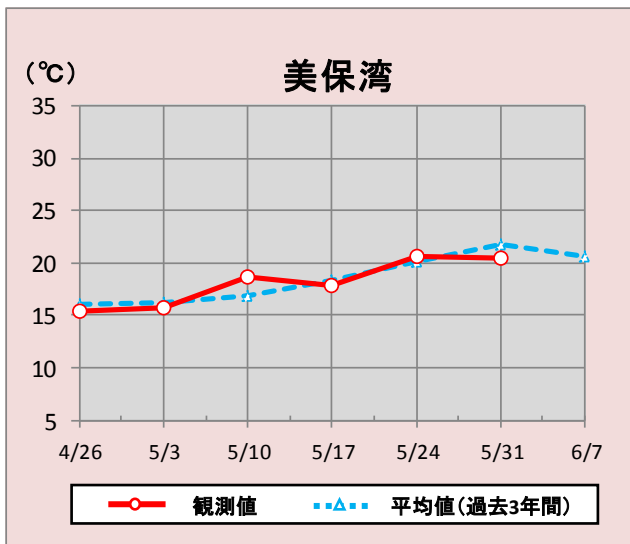
前号との比較
(5月19日～5月25日)



携帯で見る海の情報
(流れ・水温・潮汐潮流など)

矢印は想定流線です。実測と異なる場合があります。
なお、衛星で観測した表面水温情報を3日間合成しています。

美保湾沖・若狭湾の水温変化(4月26日～6月7日)



*観測値は衛星で観測した表面水温情報を7日間合成しています。

参考資料

気象庁、アメリカ海洋大気庁、Japan Argo、石川県水産総合センター、海上保安庁

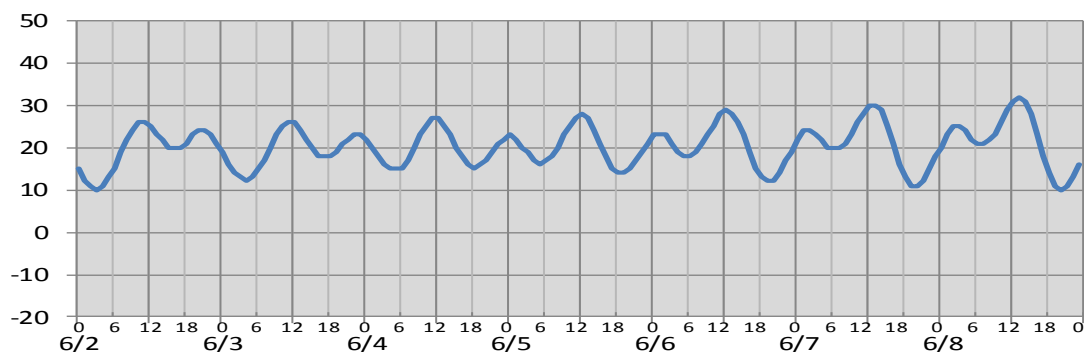
次回発行予定 平成29年6月9日

潮汐・日出没情報

掲載期間: 6月2日～6月8日

(cm)

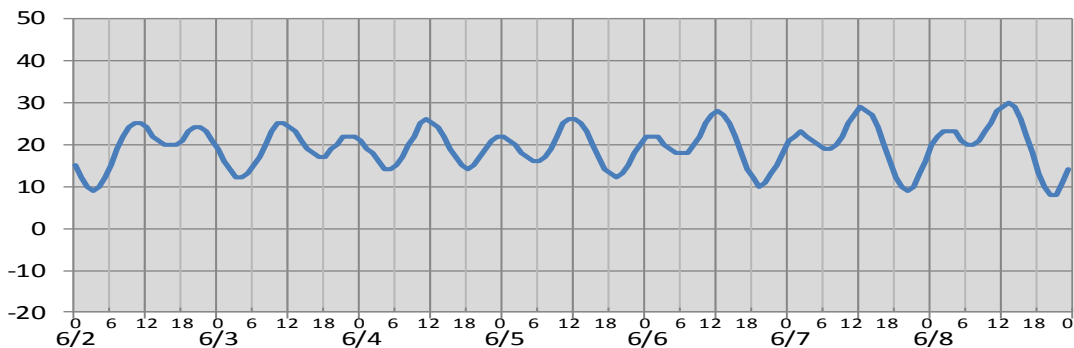
境 港



日付	6/2	6/3	6/4	6/5	6/6	6/7	6/8
日出	4:53	4:53	4:53	4:52	4:52	4:52	4:52
日没	19:19	19:19	19:20	19:20	19:21	19:21	19:22
満潮時刻	10:34 20:45	11:10 22:27	11:38 23:53	12:01 :	0:58 12:22	1:50 12:42	2:34 13:05
干潮時刻	2:53 16:01	3:53 17:12	4:42 18:00	5:18 18:37	5:47 19:08	6:13 19:37	6:40 20:06

(cm)

舞 鶴



日付	6/2	6/3	6/4	6/5	6/6	6/7	6/8
日出	4:44	4:44	4:43	4:43	4:43	4:43	4:43
日没	19:09	19:10	19:10	19:11	19:12	19:12	19:13
満潮時刻	10:24 20:40	10:55 22:16	11:19 23:44	11:41 :	0:54 12:03	1:48 12:26	2:32 12:51
干潮時刻	2:57 15:49	3:55 17:06	4:46 18:03	5:27 18:46	5:59 19:20	6:24 19:52	6:48 20:23

※潮高は**最低水面(DL)**を基準としております。

※航海には必ず海上保安庁刊行の潮汐表を使用してください。

※計算方法の違いにより、港によっては、潮汐表と値が異なる場合があります。

※気圧、風、副振動等により実際の潮位と異なる場合があります。

お問い合わせ先

八管区海洋速報に関するお問い合わせ等については、下記連絡先までお願いします。

第八管区海上保安本部 海洋情報部 海の相談室

〒624-8686 京都府舞鶴市下福井901

電話: 0773(75)7373

URL: <http://www1.kaiho.mlit.go.jp/KAN8/index.html>

