
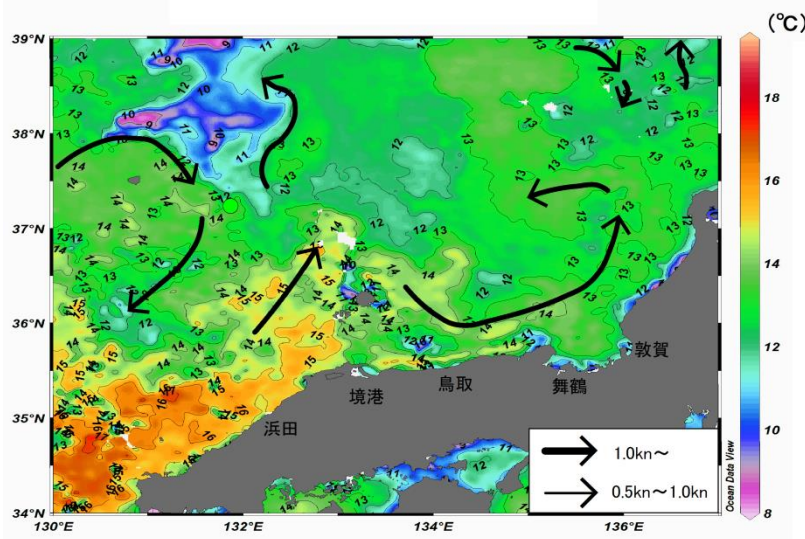


八管区海洋速報 平成29年第3号

日本海の流れ・水温分布

観測期間: 平成29年1月13日～平成29年1月19日

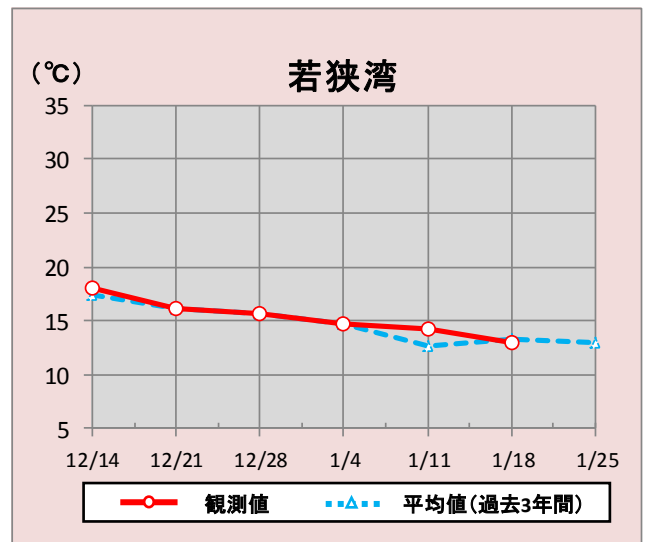
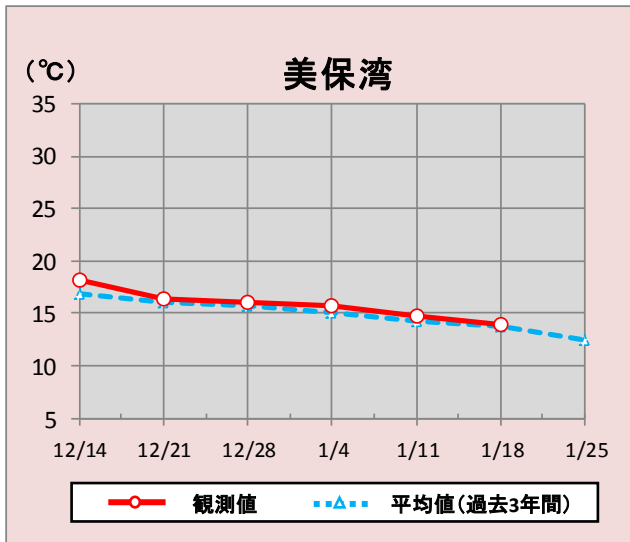
前号との比較
(1月6日～1月12日)



携帯で見る海の情報
(流れ・水温・潮汐潮流など)

矢印は想定流線です。実測と異なる場合があります。
なお、衛星で観測した表面水温情報を3日間合成しています。

美保湾沖・若狭湾の水温変化(12月14日～1月25日)



*観測値は衛星で観測した表面水温情報を7日間合成しています。

参考資料

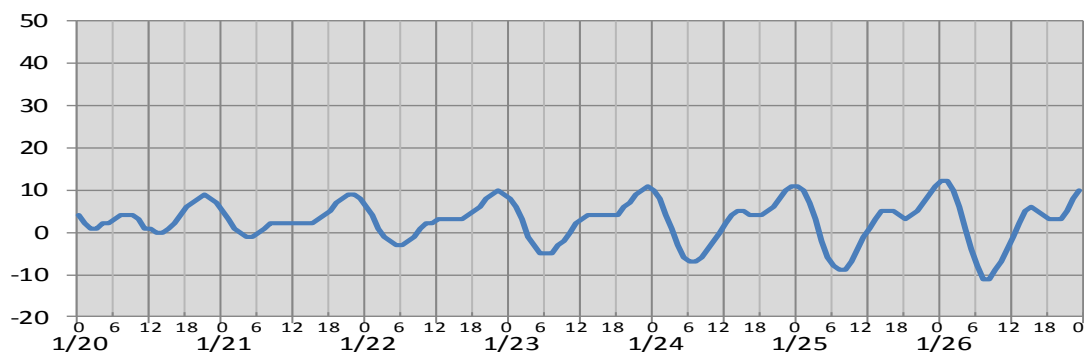
気象庁、アメリカ海洋大気庁、Japan Argo、島根県水産実習船、石川県水産総合センター、海上保安庁

潮汐・日出没情報

掲載期間: 1月20日～1月26日

(cm)

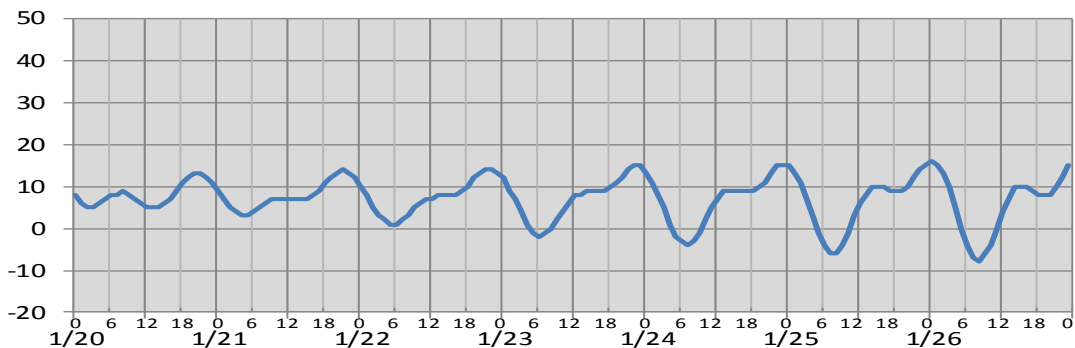
境 港



日付	1/20	1/21	1/22	1/23	1/24	1/25	1/26
日出	7:14	7:14	7:14	7:13	7:13	7:12	7:11
日没	17:23	17:24	17:25	17:26	17:28	17:29	17:30
満潮時刻	7:41 20:48	9:46 21:27	22:09	14:04 22:53	14:27 23:36	14:48	0:20 15:10
干潮時刻	2:45 13:18	4:17 13:40	5:19	6:01 16:00	6:34 17:16	7:06 18:09	7:39 18:52

(cm)

舞 鶴



日付	1/20	1/21	1/22	1/23	1/24	1/25	1/26
日出	7:05	7:05	7:04	7:04	7:03	7:03	7:02
日没	17:14	17:15	17:16	17:17	17:18	17:19	17:20
満潮時刻	7:51 20:29	10:14 21:06	21:47	22:31	14:41 23:16	14:52	0:00 15:11
干潮時刻	2:46 13:20	4:14 13:10	5:24	6:11	6:49 17:07	7:23 18:09	7:57 18:57

※潮高は**最低水面(DL)**を基準としております。

※航海には必ず海上保安庁刊行の潮汐表を使用してください。

※計算方法の違いにより、港によっては、潮汐表と値が異なる場合があります。

※気圧、風、副振動等により実際の潮位と異なる場合があります。

お問い合わせ先

八管区海洋速報に関するお問い合わせ等については、下記連絡先までお願いします。

第八管区海上保安本部 海洋情報部 海の相談室

〒624-8686 京都府舞鶴市下福井901

電話: 0773(75)7373

URL: <http://www1.kaiho.mlit.go.jp/KAN8/index.html>

