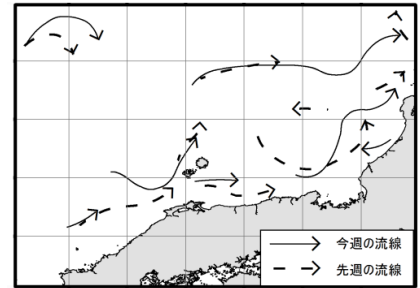
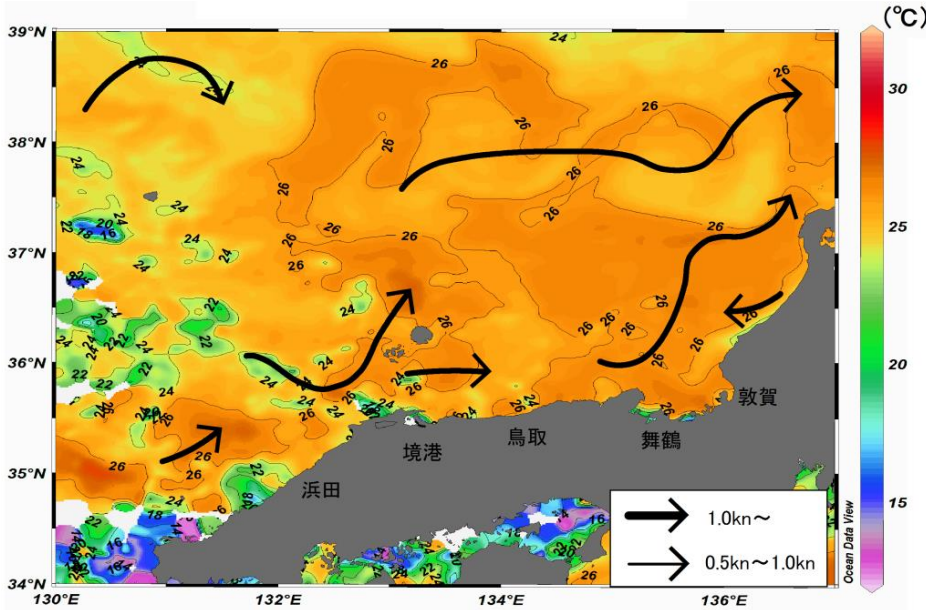


# 八管区海洋速報 平成29年第35号

## 日本海の流れ・水温分布

観測期間: 平成29年9月1日～平成29年9月7日

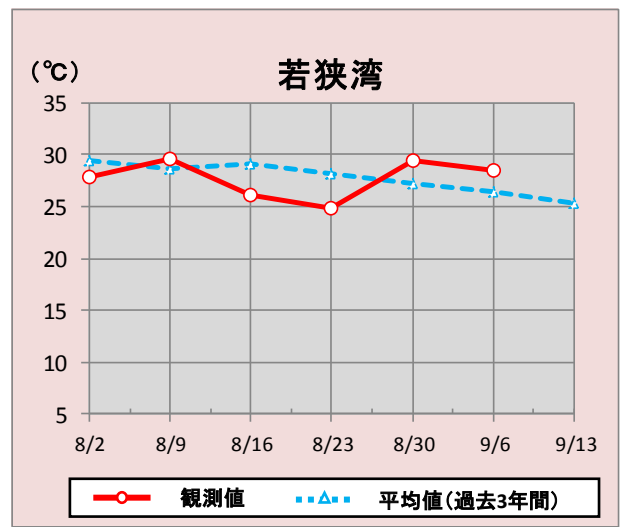
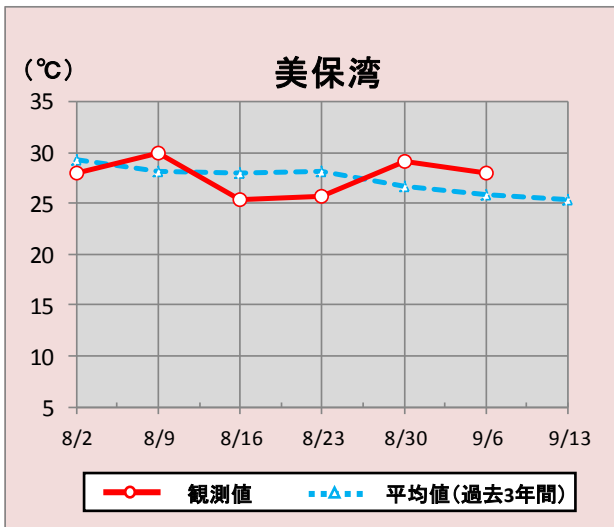
前号との比較  
(8月25日～8月31日)



携帯で見る海の情報  
(流れ・水温・潮汐潮流など)

矢印は想定流線です。実測と異なる場合があります。  
なお、衛星で観測した表面水温情報を3日間合成しています。

### 境港・舞鶴沖の水温変化(8月2日～9月13日)



\*観測値は衛星で観測した表面水温情報を7日間合成しています。

#### 参考資料

気象庁、アメリカ海洋大気庁、Japan Argo、福井県水産試験場、商船三井、石川県水産総合センター、海上保安庁

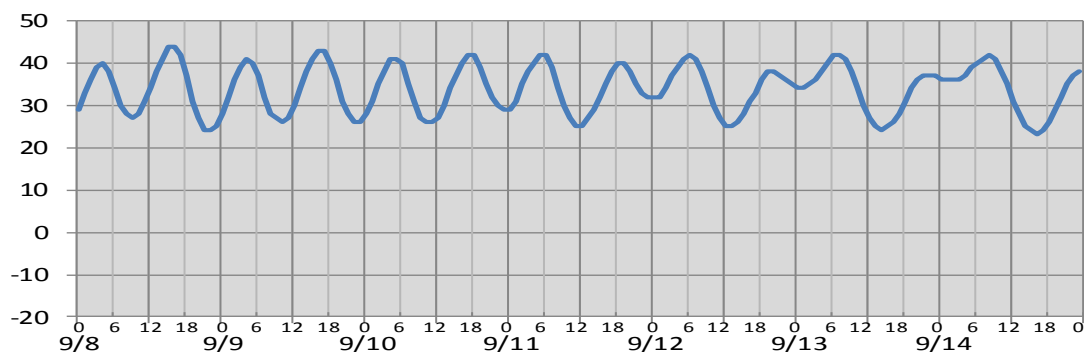
次回発行予定 平成29年9月15日

# 潮汐・日出没情報

掲載期間: 9月8日～9月14日

(cm)

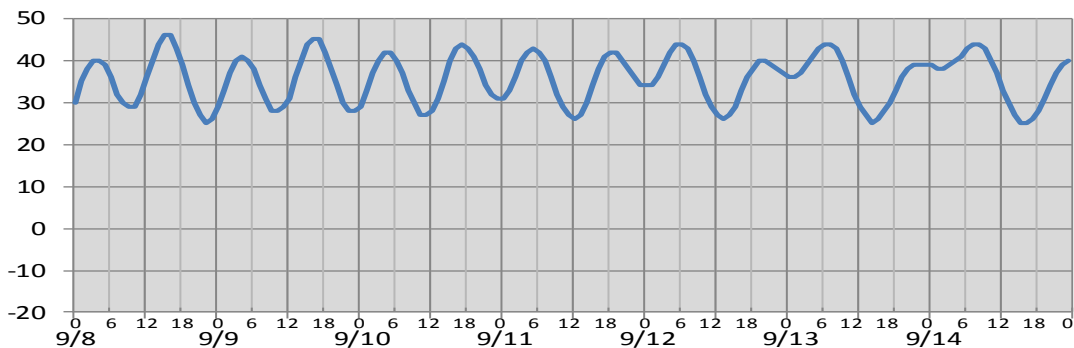
境 港



日付	9/8	9/9	9/10	9/11	9/12	9/13	9/14
日出	5:45	5:45	5:46	5:47	5:48	5:48	5:49
日没	18:26	18:24	18:23	18:21	18:20	18:19	18:17
満潮時刻	3:50 15:46	4:21 16:34	4:53 17:26	5:27 18:25	6:05 19:42	6:50 21:57	7:49 23:46
干潮時刻	8:56 21:51	9:44 22:29	10:38 23:09	11:38 23:52	12:46 :	0:41 14:07	1:52 15:39

(cm)

舞 鶴



日付	9/8	9/9	9/10	9/11	9/12	9/13	9/14
日出	5:35	5:36	5:37	5:38	5:38	5:39	5:40
日没	18:16	18:15	18:14	18:12	18:11	18:09	18:08
満潮時刻	3:32 15:22	4:00 16:12	4:30 17:09	5:04 18:16	5:43 19:42	6:31 21:42	7:34 23:44
干潮時刻	9:13 22:10	10:01 22:45	10:53 23:22	11:52 :	0:00 12:59	0:44 14:16	1:45 15:41

※潮高は**最低水面(DL)**を基準としております。

※航海には必ず海上保安庁刊行の潮汐表を使用してください。

※計算方法の違いにより、港によっては、潮汐表と値が異なる場合があります。

※気圧、風、副振動等により実際の潮位と異なる場合があります。

## お問い合わせ先

八管区海洋速報に関するお問い合わせ等については、下記連絡先までお願いします。

**第八管区海上保安本部 海洋情報部 海の相談室**

〒624-8686 京都府舞鶴市下福井901

電話: 0773(75)7373

URL: <http://www1.kaiho.mlit.go.jp/KAN8/index.html>

