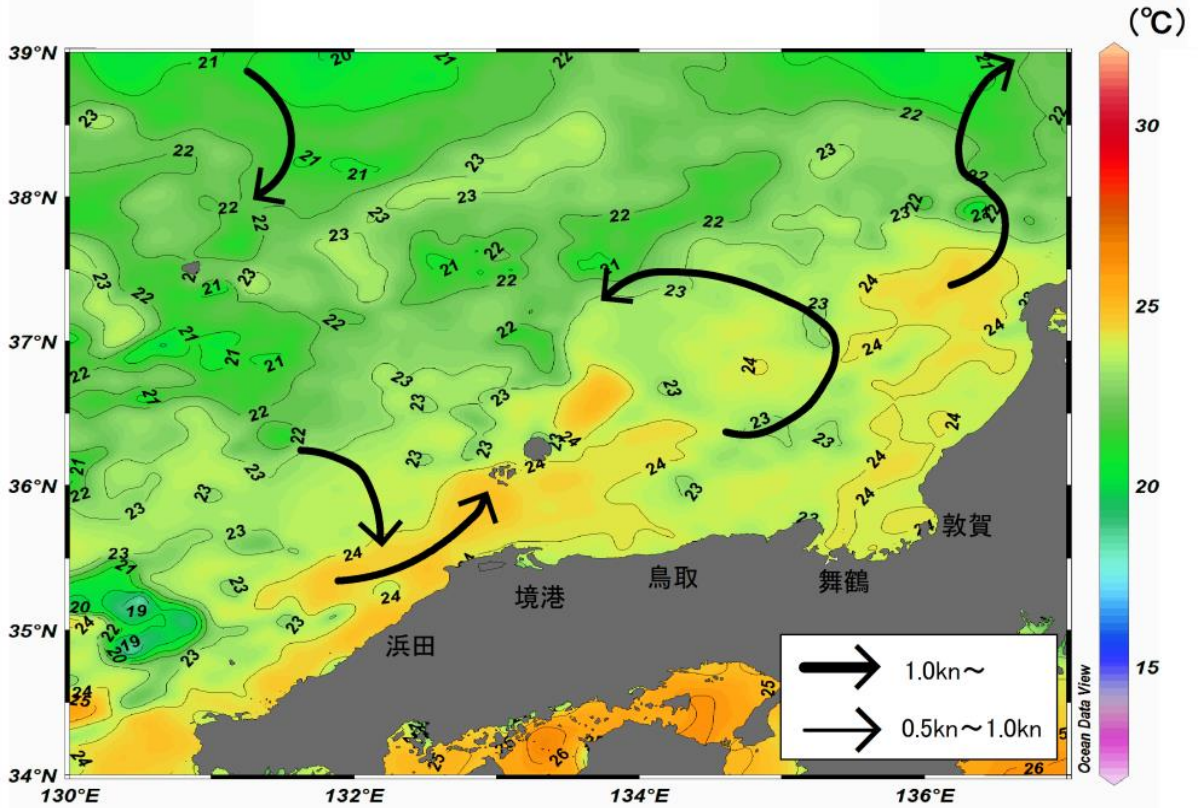


八管区海洋速報 平成29年第39号

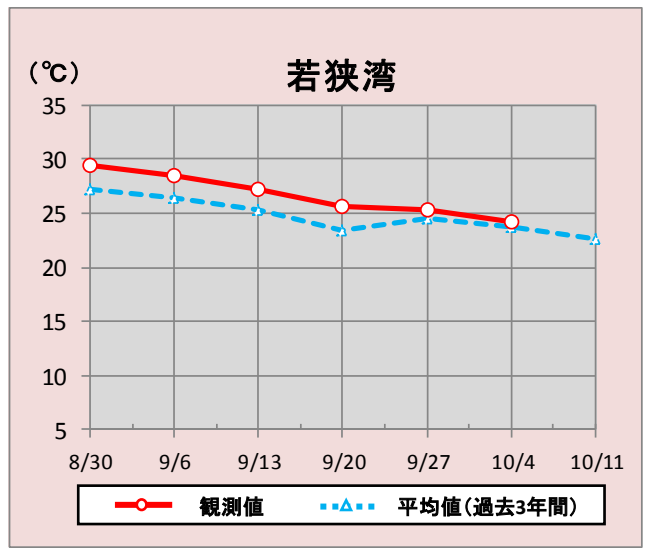
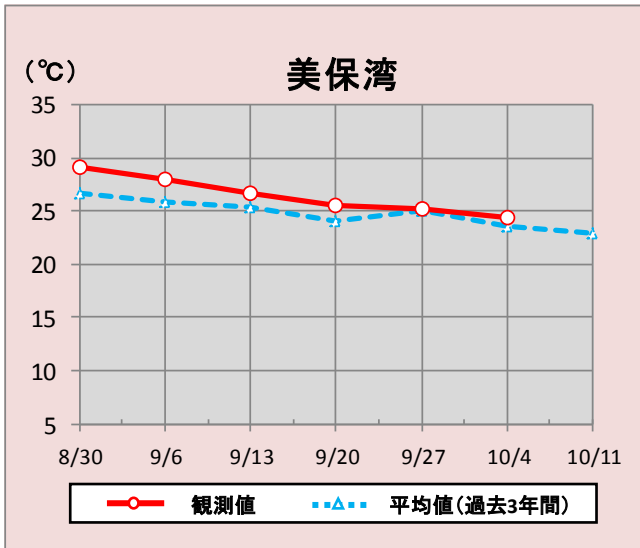
日本海の流れ・水温分布

観測期間: 平成29年9月29日～平成29年10月5日



矢印は想定流線です。実測と異なる場合があります。
 なお、衛星で観測した表面水温情報を3日間合成しています。

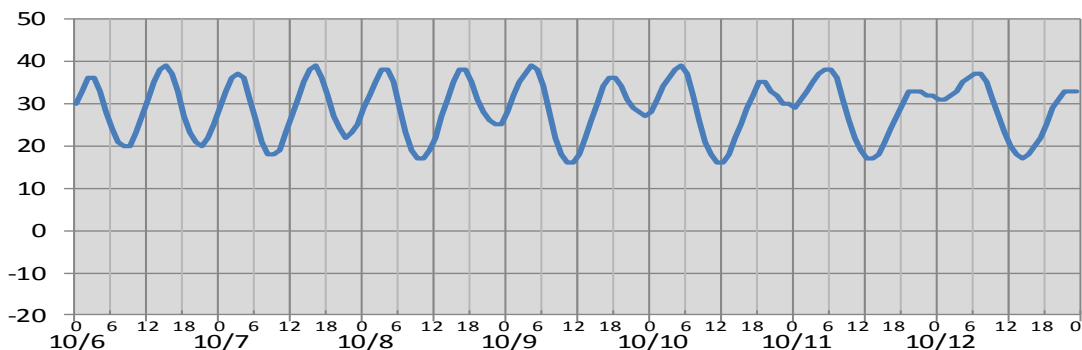
境港・舞鶴沖の水温変化(8月30日～10月11日)



*観測値は衛星で観測した表面水温情報を7日間合成しています。

潮汐・日出没情報 掲載期間:10月6日~10月12日

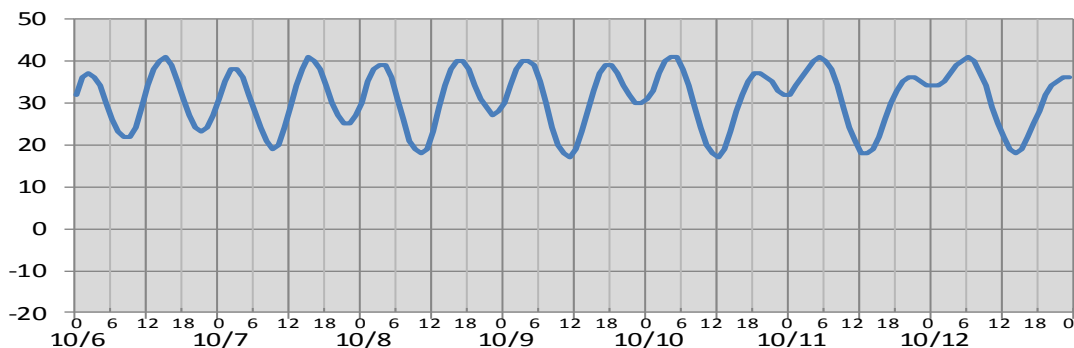
(cm) 境 港



○

日付	10/6	10/7	10/8	10/9	10/10	10/11	10/12
日出	6:06	6:07	6:08	6:08	6:09	6:10	6:11
日没	17:45	17:44	17:43	17:41	17:40	17:38	17:37
満潮時刻	2:33 14:56	3:04 15:46	3:37 16:37	4:11 17:31	4:47 18:35	5:28 20:04	6:17 22:20
干潮時刻	8:03 20:42	8:47 21:23	9:37 22:04	10:30 22:48	11:29 23:36	12:34 :	0:36 13:51

(cm) 舞 鶴



○

①

日付	10/6	10/7	10/8	10/9	10/10	10/11	10/12
日出	5:57	5:58	5:58	5:59	6:00	6:01	6:02
日没	17:36	17:35	17:33	17:32	17:31	17:29	17:28
満潮時刻	2:10 14:35	2:37 15:27	3:08 16:22	3:41 17:23	4:19 18:35	5:01 20:08	5:55 22:13
干潮時刻	8:20 21:00	9:05 21:37	9:53 22:13	10:45 22:51	11:42 23:33	12:47 :	0:27 14:01

※潮高は**最低水面(DL)**を基準としております。
 ※航海には必ず海上保安庁刊行の潮汐表を使用してください。
 ※計算方法の違いにより、港によっては、潮汐表と値が異なる場合があります。
 ※気圧、風、副振動等により実際の潮位と異なる場合があります。

参考資料

気象庁、アメリカ海洋大気庁、商船三井、鳥取水産試験場、福井県水産試験場、石川県水産総合センター、海上保安庁

次回発行予定 平成29年10月13日