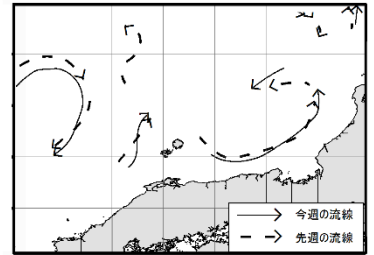
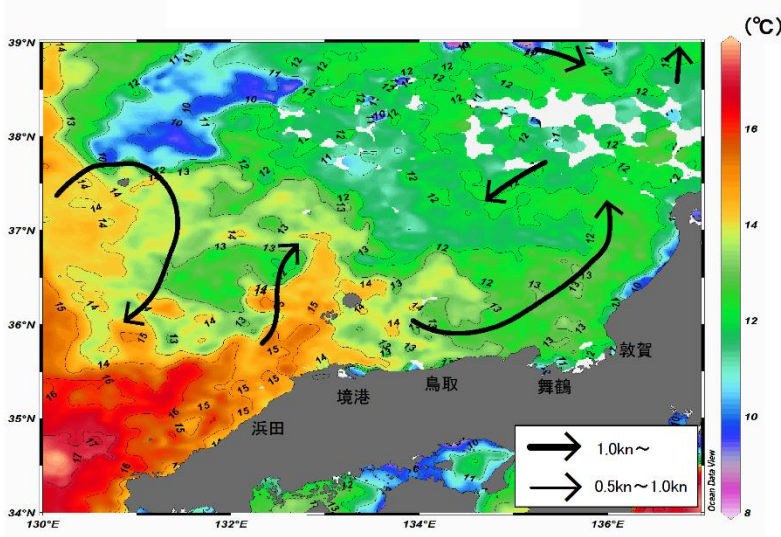


八管区海洋速報 平成29年第4号

日本海の流れ・水温分布

観測期間: 平成29年1月20日～平成29年1月26日

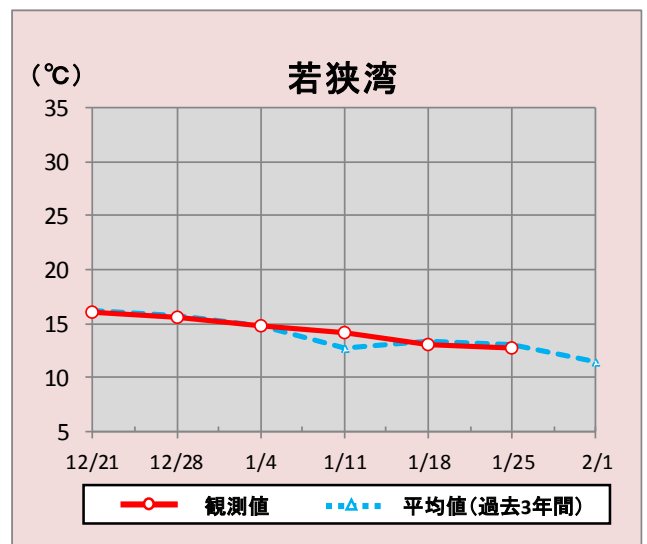
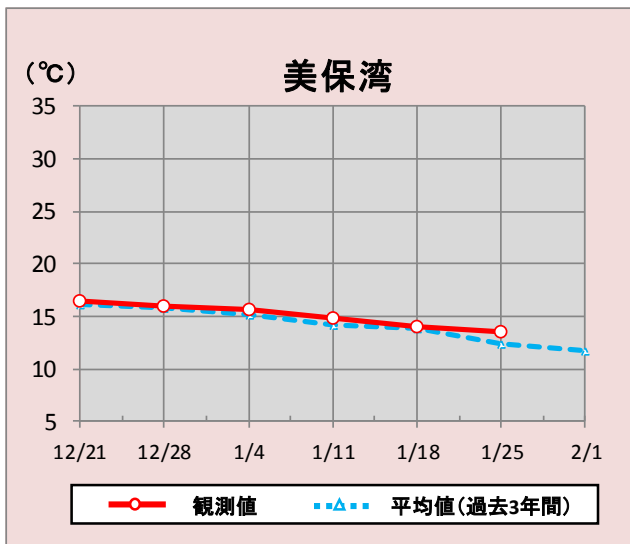
前号との比較
(1月13日～1月19日)



携帯で見る海の情報
(流れ・水温・潮汐潮流など)

矢印は想定流線です。実測と異なる場合があります。
なお、衛星で観測した表面水温情報を3日間合成しています。

美保湾沖・若狭湾の水温変化(12月21日～2月1日)



*水温値は衛星で観測した表面水温情報を7日間合成しています。

参考資料

気象庁、アメリカ海洋大気庁、Japan Argo、石川県総合研究センター、商船三井、海上保安庁

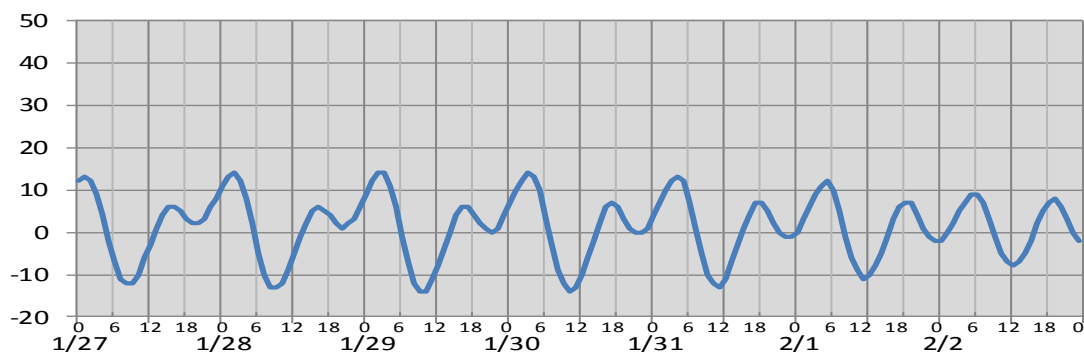
次回発行予定 平成29年2月3日

潮汐・日出没情報

掲載期間: 1月27日～2月2日

(cm)

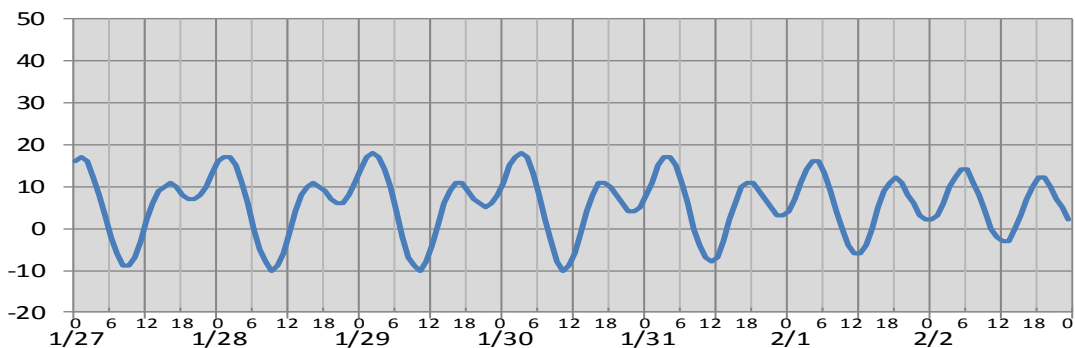
境 港



日付	1/27	1/28	1/29	1/30	1/31	2/1	2/2
日出	7:11	7:10	7:09	7:09	7:08	7:07	7:07
日没	17:31	17:32	17:33	17:34	17:35	17:36	17:37
満潮時刻	1:04 15:34	1:48 16:00	2:32 16:29	3:16 17:00	4:01 17:33	4:48 18:07	5:40 18:44
干潮時刻	8:13 19:31	8:49 20:09	9:26 20:48	10:04 21:32	10:42 22:22	11:21 23:21	: :

(cm)

舞 鶴



日付	1/27	1/28	1/29	1/30	1/31	2/1	2/2
日出	7:01	7:01	7:00	6:59	6:59	6:58	6:57
日没	17:21	17:22	17:23	17:24	17:25	17:26	17:27
満潮時刻	0:44 15:33	1:27 15:57	2:09 16:24	2:52 16:52	3:37 17:21	4:24 17:52	5:18 18:26
干潮時刻	8:32 19:39	9:07 20:20	9:43 21:02	10:19 21:47	10:56 22:37	11:33 23:33	: :

※潮高は**最低水面(DL)**を基準としております。

※航海には必ず海上保安庁刊行の潮汐表を使用してください。

※計算方法の違いにより、港によっては、潮汐表と値が異なる場合があります。

※気圧、風、副振動等により実際の潮位と異なる場合があります。

お問い合わせ先

八管区海洋速報に関するお問い合わせ等については、下記連絡先までお願いします。

第八管区海上保安本部 海洋情報部 海の相談室

〒624-8686 京都府舞鶴市下福井901

電話: 0773(75)7373

URL: <http://www1.kaiho.mlit.go.jp/KAN8/index.html>

