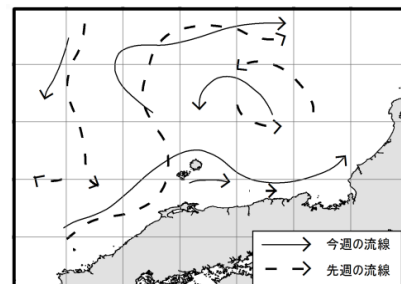
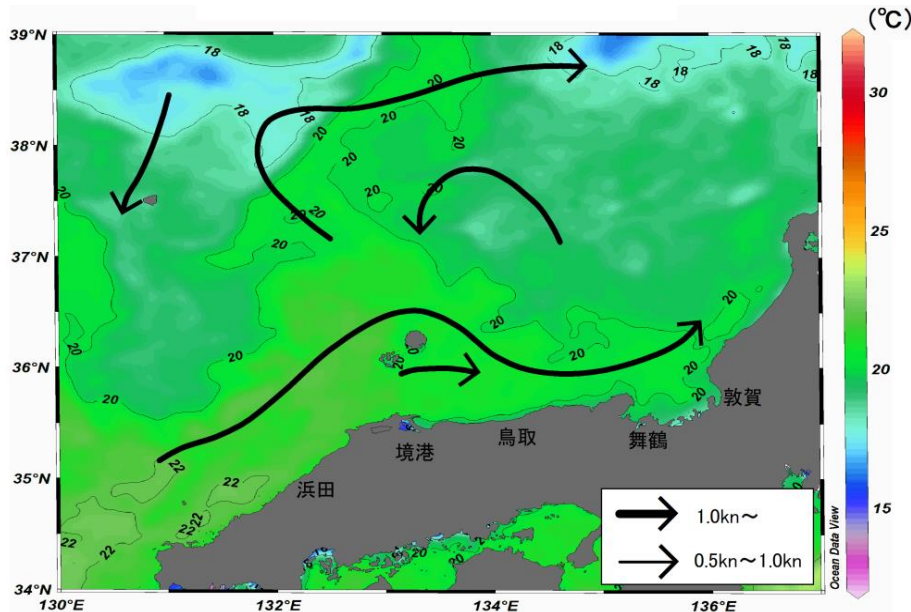


八管区海洋速報 平成29年第44号

日本海の流れ・水温分布

観測期間:平成29年11月3日～平成29年11月9日

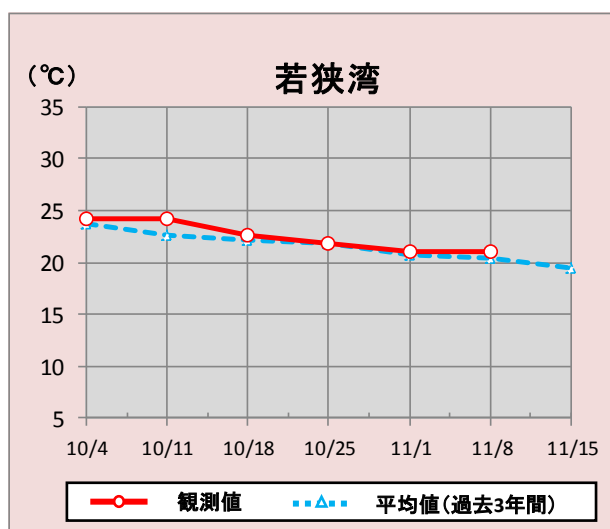
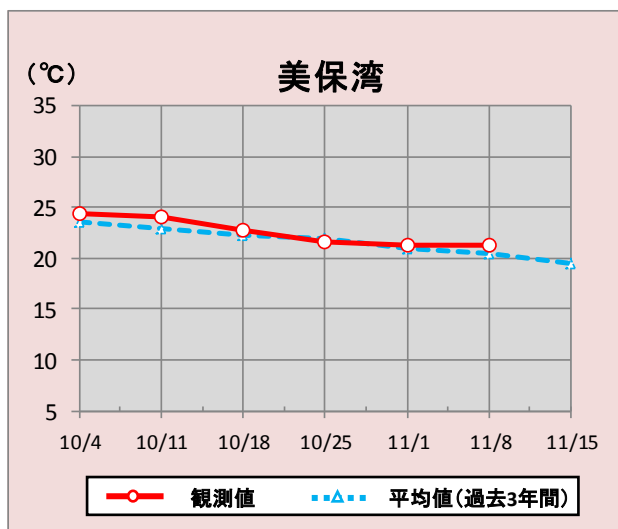
前号との比較
(10月27日～10月2日)



携帯で見る海の情報
(流れ・水温・潮汐潮流など)

矢印は想定流線です。実測と異なる場合があります。
なお、衛星で観測した表面水温情報を3日間合成しています。

境港・舞鶴沖の水温変化(10月4日～11月15日)



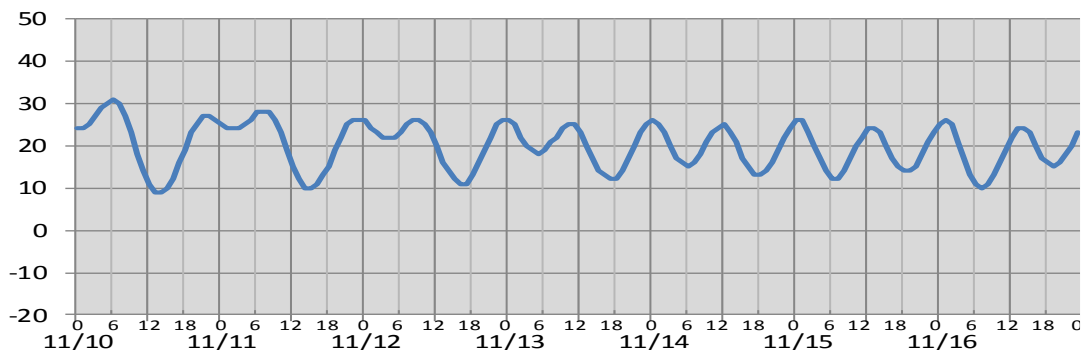
*観測値は衛星で観測した表面水温情報を7日間合成しています。

参考資料

気象庁、アメリカ海洋大気庁、鳥取県水産試験場、石川県立水産総合センター、商船三井、海上保安庁

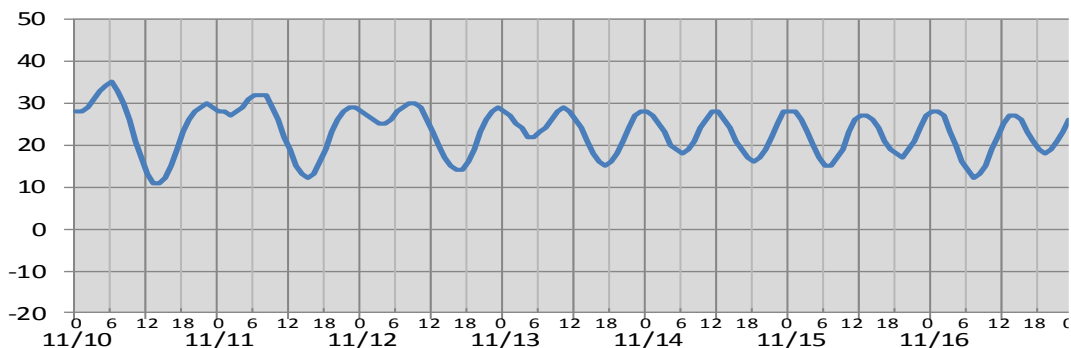
潮汐・日没情報 掲載期間:11月10日～11月16日

(cm) 境 港



日付	11/10	11/11	11/12	11/13	11/14	11/15	11/16
日出	6:38	6:39	6:40	6:41	6:42	6:43	6:44
日没	17:05	17:05	17:04	17:03	17:03	17:02	17:01
満潮時刻	5:59	7:08	8:37	10:17	11:39	0:23	0:49
	21:41	22:40	23:21	23:54	:	12:44	13:38
干潮時刻	0:32	2:01	3:43	4:56	5:48	6:29	7:05
	13:33	14:52	16:07	17:06	17:51	18:28	18:58

(cm) 舞 鶴



日付	11/10	11/11	11/12	11/13	11/14	11/15	11/16
日出	6:28	6:29	6:30	6:31	6:32	6:33	6:34
日没	16:56	16:55	16:55	16:54	16:53	16:52	16:52
満潮時刻	5:37	6:53	8:28	10:04	11:28	0:02	0:25
	21:35	22:35	23:11	23:38	:	12:36	13:32
干潮時刻	0:23	1:56	3:31	4:49	5:48	6:35	7:15
	13:43	14:56	16:07	17:10	18:01	18:42	19:14

※潮高は**最低水面(DL)**を基準としております。

※航海には必ず海上保安庁刊行の潮汐表を使用してください。

※計算方法の違いにより、港によっては、潮汐表と値が異なる場合があります。

※気圧、風、副振動等により実際の潮位と異なる場合があります。

お問い合わせ先

八管区海洋速報に関するお問い合わせ等については、下記連絡先までお願いします。

第八管区海上保安本部 海洋情報部 海の相談室

〒624-8686 京都府舞鶴市下福井901

電話:0773(75)7373

URL: <http://www1.kaiho.mlit.go.jp/KAN8/index.html>

