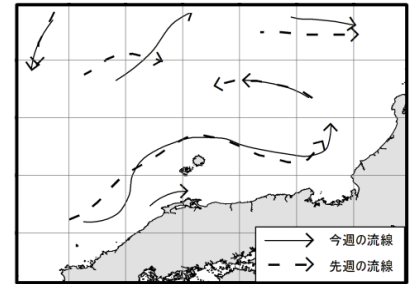
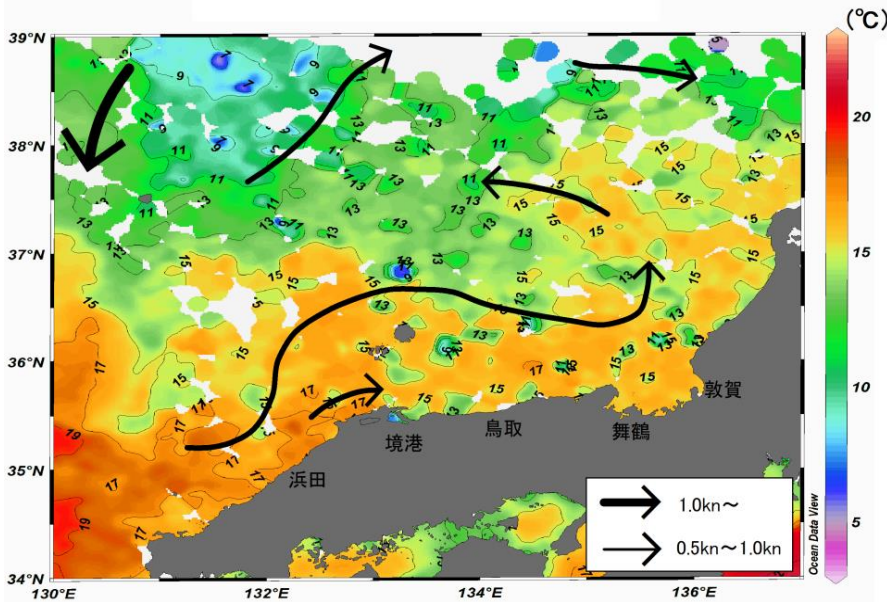


八管区海洋速報 平成29年第49号

日本海の流れ・水温分布

観測期間：平成29年12月8日～平成29年12月14日

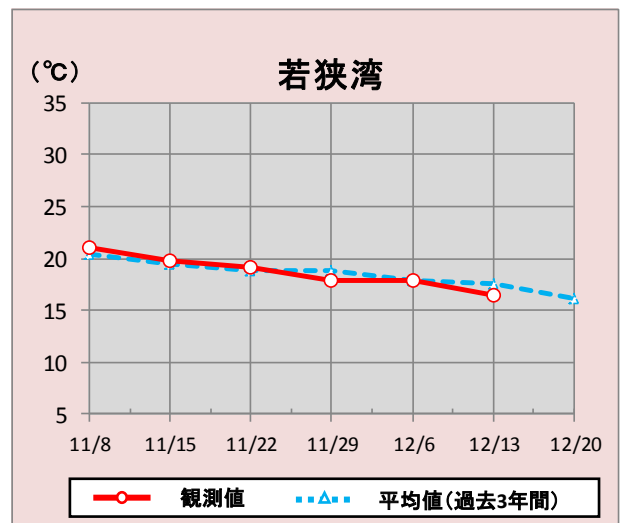
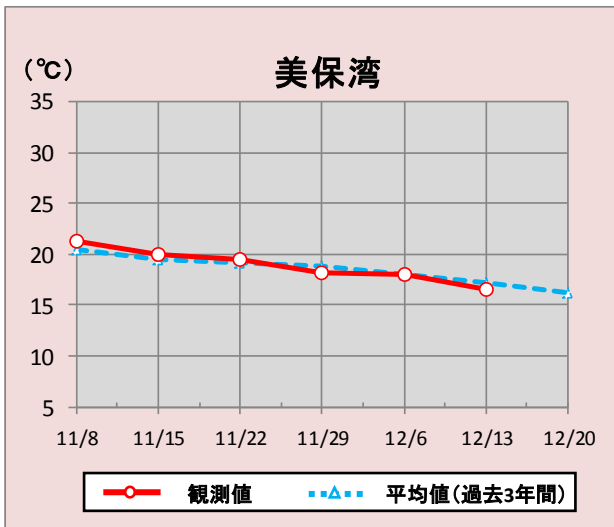
前号との比較
(12月1日～12月7日)



携帯で見る海の情報
(流れ・水温・潮汐潮流など)

矢印は想定流線です。実測と異なる場合があります。
なお、衛星で観測した表面水温情報を3日間合成しています。

境港・舞鶴沖の水温変化(11月8日～12月20日)



*観測値は衛星で観測した表面水温情報を7日間合成しています。

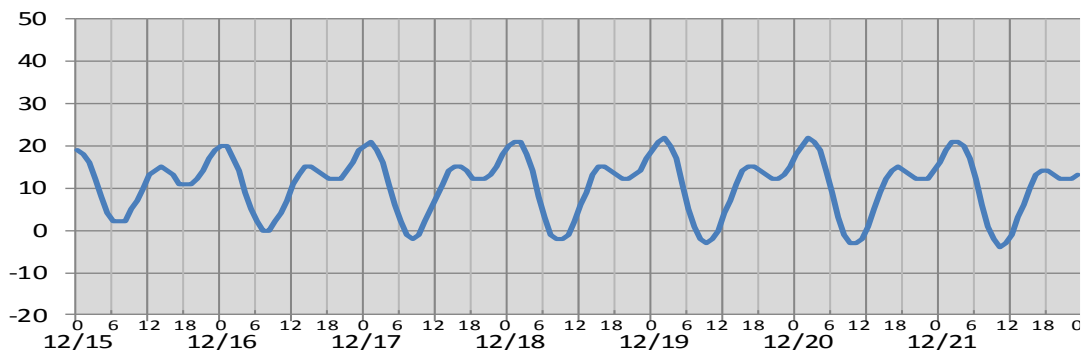
参考資料

気象庁、アメリカ海洋大気、Japan Argo、石川県立水産総合センター、海上保安庁

次回発行予定 平成29年12月22日

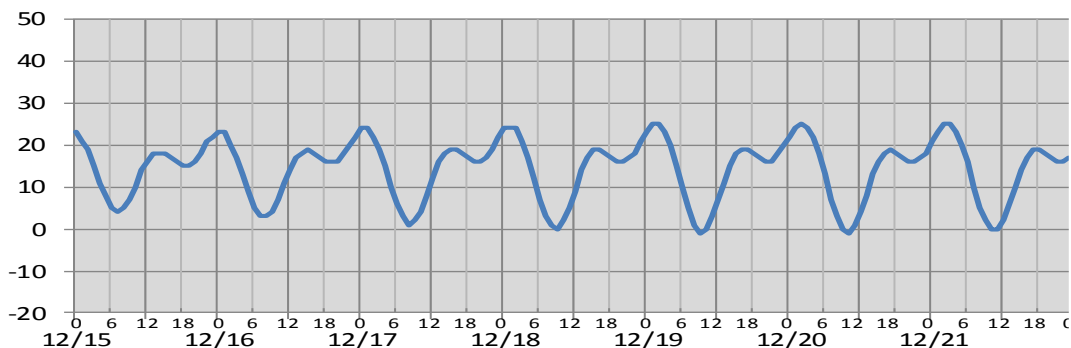
潮汐・日没情報 掲載期間: 12月15日～12月21日

(cm) 境 港



日付	12/15	12/16	12/17	12/18	12/19	12/20	12/21
日出	7:09	7:10	7:10	7:11	7:11	7:12	7:13
日没	16:57	16:57	16:57	16:58	16:58	16:59	16:59
満潮時刻	13:48	0:23 14:34	0:48 15:14	1:17 15:50	1:50 16:24	2:24 16:57	3:00 17:31
干潮時刻	6:56 18:14	7:27 18:43	7:57 19:13	8:27 19:45	8:59 20:19	9:33 20:53	10:09 21:28

(cm) 舞 鶴



日付	12/15	12/16	12/17	12/18	12/19	12/20	12/21
日出	7:00	7:00	7:01	7:02	7:02	7:03	7:03
日没	16:47	16:48	16:48	16:48	16:49	16:49	16:50
満潮時刻	13:57	0:04 14:39	0:32 15:15	1:03 15:48	1:35 16:21	2:08 16:56	2:41 17:32
干潮時刻	7:08 18:25	7:42 18:52	8:13 19:18	8:45 19:46	9:17 20:17	9:50 20:48	10:26 21:23

※潮高は**最低水面(DL)**を基準としております。
 ※航海には必ず海上保安庁刊行の潮汐表を使用してください。
 ※計算方法の違いにより、港によっては、潮汐表と値が異なる場合があります。
 ※気圧、風、副振動等により実際の潮位と異なる場合があります。

お問い合わせ先

八管区海洋速報に関するお問い合わせ等については、下記連絡先までお願いします。

第八管区海上保安本部 海洋情報部 海の相談室

〒624-8686 京都府舞鶴市下福井901

電話: 0773(75)7373

URL: <http://www1.kaiho.mlit.go.jp/KAN8/index.html>

