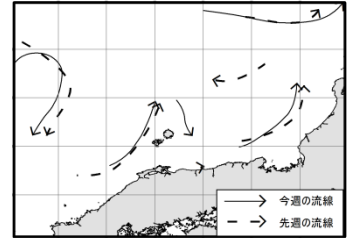
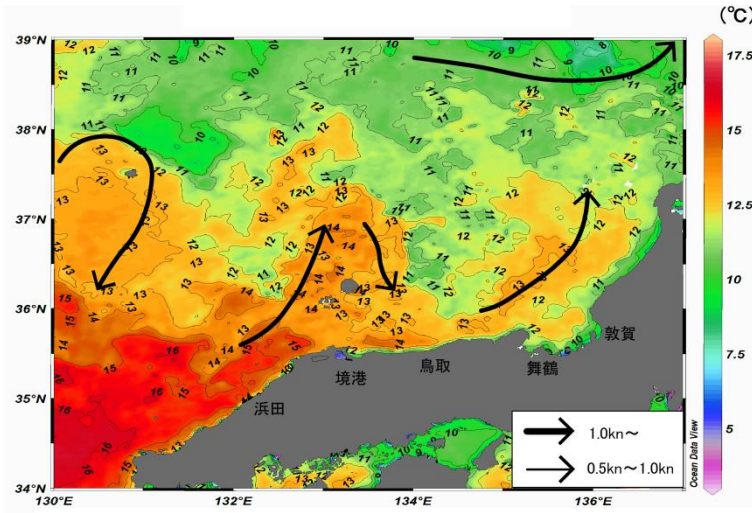


八管区海洋速報 平成29年第7号

日本海の流れ・水温分布

観測期間：平成29年2月10日～平成29年2月16日

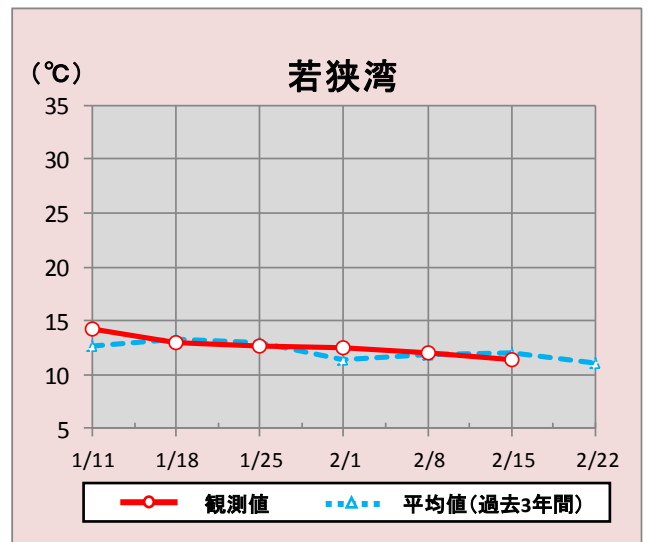
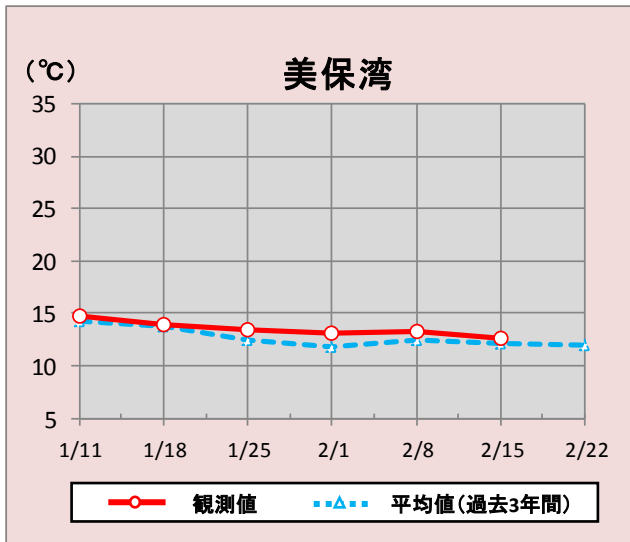
前号との比較
(2月3日～2月9日)



携帯で見る海の情報
(流れ・水温・潮汐潮流など)

矢印は想定流線です。実測と異なる場合があります。
なお、衛星で観測した表面水温情報を3日間合成しています。

美保湾沖・若狭湾の水温変化(1月11日～2月22日)



*観測値は衛星で観測した表面水温情報を7日間合成しています。

参考資料

気象庁、アメリカ海洋大気庁、Japan Argo、商船三井、石川県水産総合センター、海上保安庁

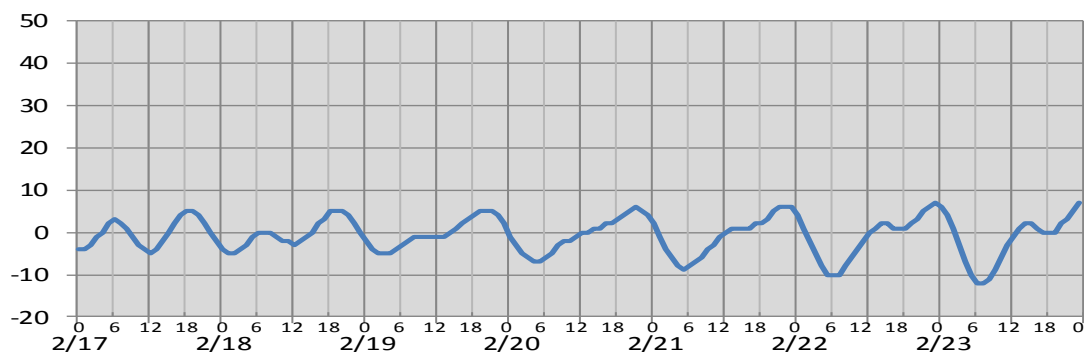
次回発行予定 平成29年2月24日

潮汐・日出没情報

掲載期間:2月17日~2月23日

(cm)

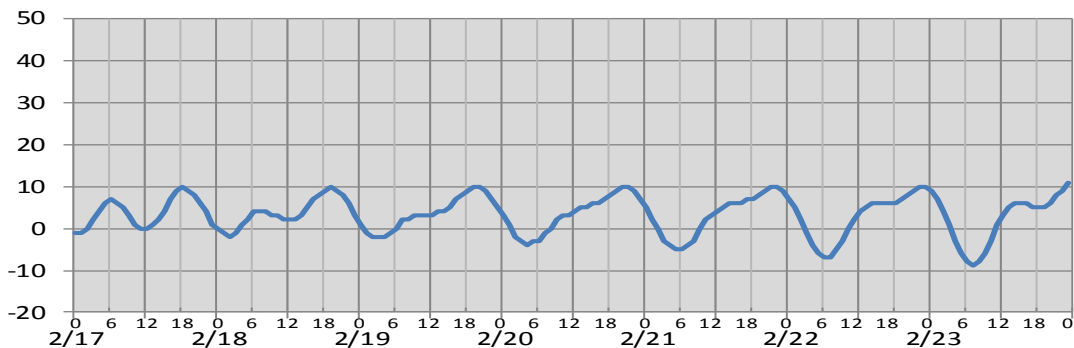
境 港



日付	2/17	2/18	2/19	2/20	2/21	2/22	2/23
日出	6:52	6:51	6:50	6:49	6:48	6:46	6:45
日没	17:52	17:53	17:54	17:55	17:56	17:57	17:58
満潮時刻	6:17 18:42	7:12 19:11	9:02 19:55	20:55 :	22:03 :	14:20 23:04	14:25 23:59
干潮時刻	0:26 11:50	1:29 11:56	2:50 10:38	4:18 :	5:18 :	6:01 17:08	6:38 18:01

(cm)

舞 鶴



日付	2/17	2/18	2/19	2/20	2/21	2/22	2/23
日出	6:43	6:42	6:41	6:39	6:38	6:37	6:36
日没	17:43	17:44	17:44	17:45	17:46	17:47	17:48
満潮時刻	6:15 18:27	7:26 18:55	19:32 :	20:27 :	21:34 :	14:34 22:39	14:27 23:38
干潮時刻	0:34 11:51	1:37 11:44	2:53 :	4:18 :	5:25 :	6:14 16:53	6:55 18:05

※潮高は**最低水面(DL)**を基準としております。

※航海には必ず海上保安庁刊行の潮汐表を使用してください。

※計算方法の違いにより、港によっては、潮汐表と値が異なる場合があります。

※気圧、風、副振動等により実際の潮位と異なる場合があります。

お問い合わせ先

八管区海洋速報に関するお問い合わせ等については、下記連絡先までお願いします。

第八管区海上保安本部 海洋情報部 海の相談室

〒624-8686 京都府舞鶴市下福井901

電話:0773(75)7373

URL: <http://www1.kaiho.mlit.go.jp/KAN8/index.html>

