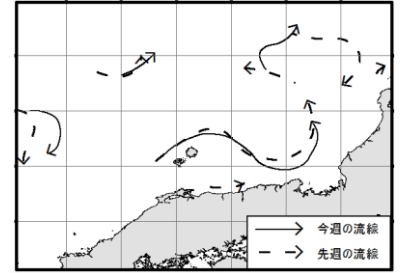
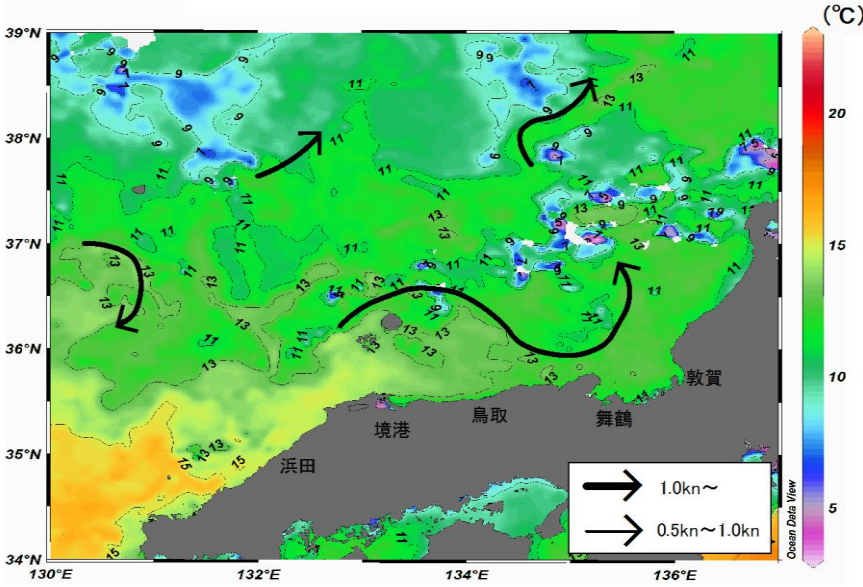


# 八管区海洋速報 平成30年第2号

## 日本海の流れ・水温分布

観測期間:平成30年1月12日～平成30年1月18日

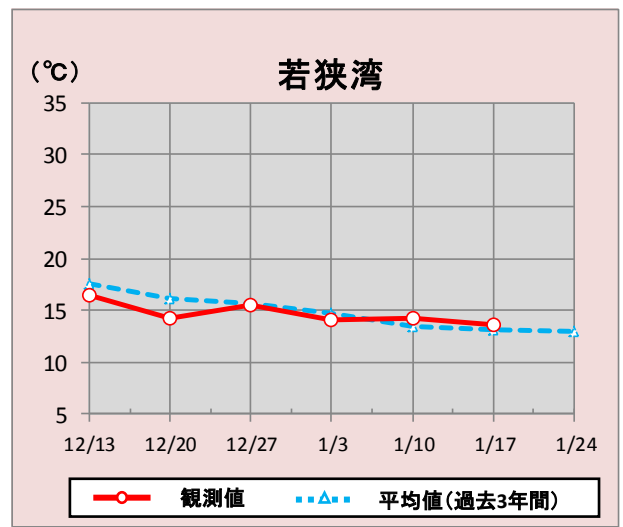
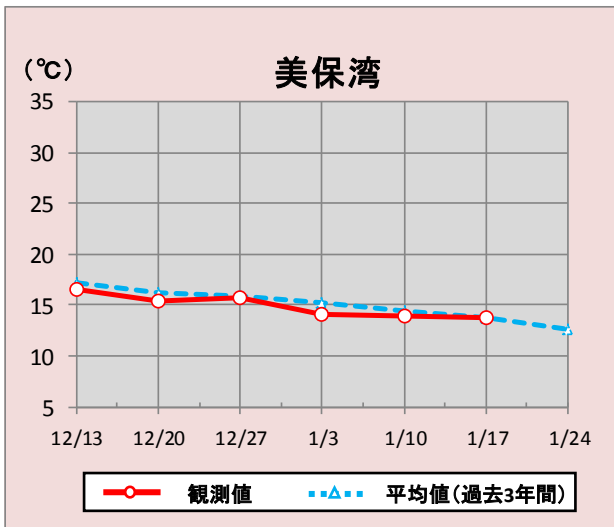
前号との比較  
(1月5日～1月11日)



携帯で見る海の情報  
(流れ・水温・潮汐潮流など)

矢印は想定流線です。実測と異なる場合があります。  
なお、衛星で観測した表面水温情報を3日間合成しています。

### 境港・舞鶴沖の水温変化(12月13日～1月24日)



\*観測値は衛星で観測した表面水温情報を7日間合成しています。

#### 参考資料

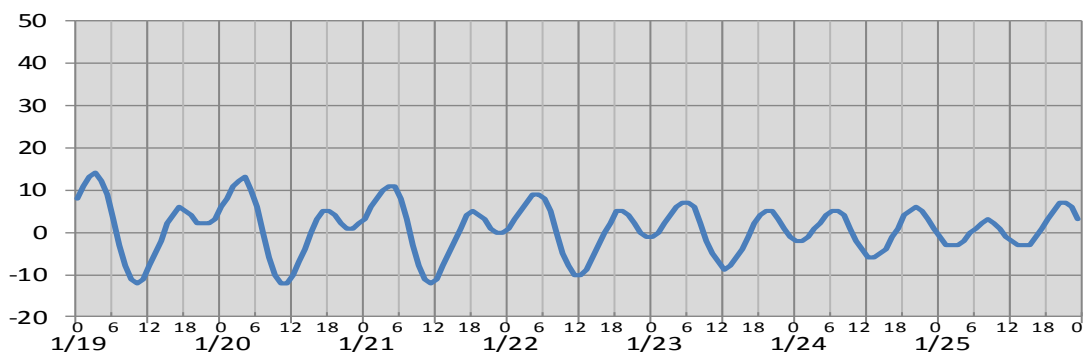
気象庁、アメリカ海洋大気、Japan Argo、石川県立水産総合センター、海上保安庁

# 潮汐・日出没情報

掲載期間:1月19日~1月25日

(cm)

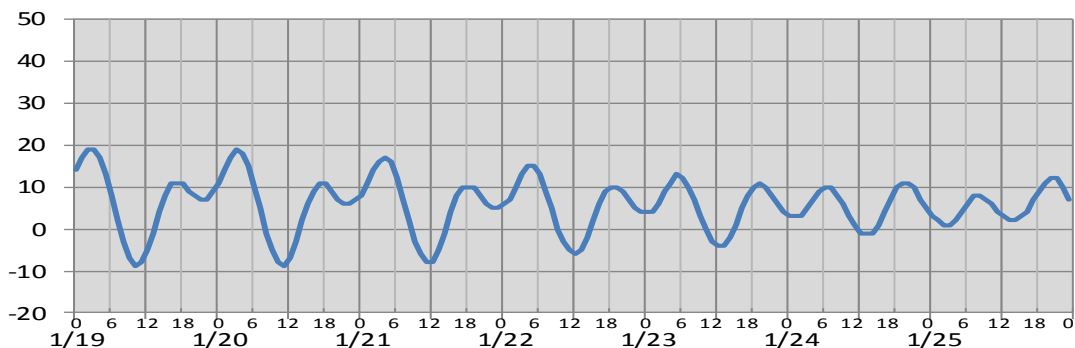
境 港



| 日付   | 1/19          | 1/20           | 1/21           | 1/22           | 1/23          | 1/24          | 1/25          |
|------|---------------|----------------|----------------|----------------|---------------|---------------|---------------|
| 日出   | 7:15          | 7:15           | 7:14           | 7:14           | 7:13          | 7:13          | 7:12          |
| 日没   | 17:22         | 17:23          | 17:24          | 17:25          | 17:26         | 17:27         | 17:28         |
| 満潮時刻 | 2:55<br>17:12 | 3:34<br>17:40  | 4:13<br>18:10  | 4:54<br>18:43  | 5:40<br>19:18 | 6:38<br>19:56 | 7:59<br>20:39 |
| 干潮時刻 | 9:54<br>21:11 | 10:28<br>21:47 | 11:03<br>22:32 | 11:38<br>23:29 | 12:15<br>:    | 0:40<br>12:54 | 2:00<br>13:40 |

(cm)

舞 鶴



| 日付   | 1/19           | 1/20           | 1/21           | 1/22           | 1/23          | 1/24          | 1/25          |
|------|----------------|----------------|----------------|----------------|---------------|---------------|---------------|
| 日出   | 7:06           | 7:05           | 7:05           | 7:04           | 7:04          | 7:03          | 7:03          |
| 日没   | 17:13          | 17:14          | 17:15          | 17:16          | 17:17         | 17:18         | 17:19         |
| 満潮時刻 | 2:34<br>16:52  | 3:10<br>17:21  | 3:48<br>17:51  | 4:29<br>18:22  | 5:18<br>18:54 | 6:21<br>19:30 | 7:49<br>20:10 |
| 干潮時刻 | 10:19<br>21:06 | 10:53<br>21:52 | 11:27<br>22:50 | 12:01<br>23:57 | 12:33<br>:    | 1:06<br>13:06 | 2:21<br>13:39 |

※潮高は**最低水面(DL)**を基準としております。

※航海には必ず海上保安庁刊行の潮汐表を使用してください。

※計算方法の違いにより、港によっては、潮汐表と値が異なる場合があります。

※気圧、風、副振動等により実際の潮位と異なる場合があります。

## お問い合わせ先

八管区海洋速報に関するお問い合わせ等については、下記連絡先までお願いします。

**第八管区海上保安本部 海洋情報部 海の相談室**

〒624-8686 京都府舞鶴市下福井901

電話:0773(75)7373

URL: <http://www1.kaiho.mlit.go.jp/KAN8/index.html>

