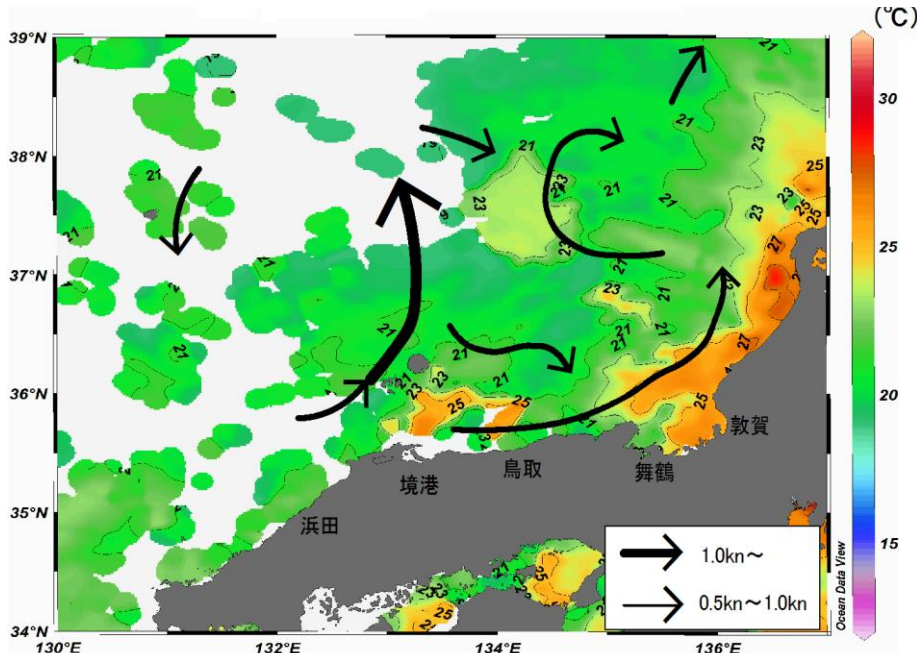


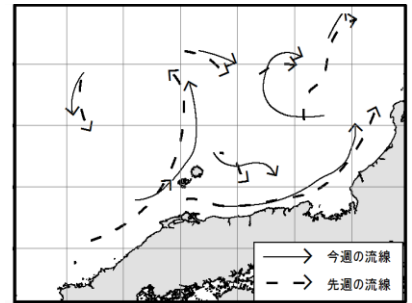
八管区海洋速報 平成30年第25号

日本海の流れ・水温分布

観測期間: 平成30年6月29日～平成30年7月5日



前号との比較
(6月22日～6月28日)

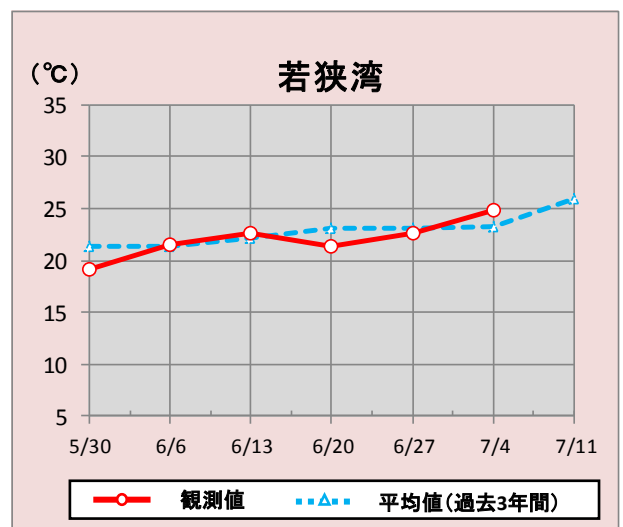
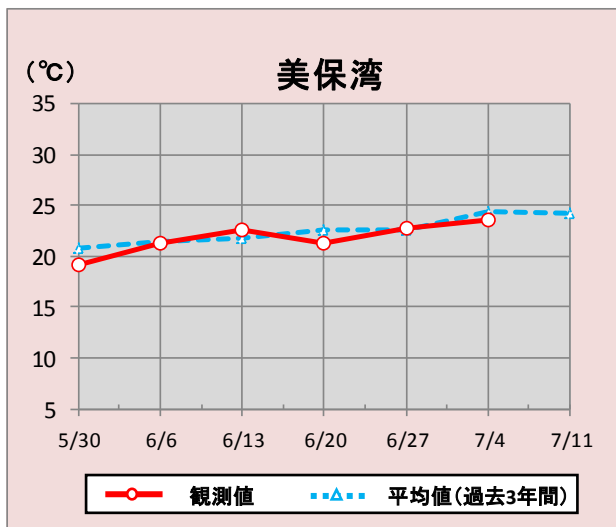


携帯で見る海の情報
(流れ・水温・潮汐潮流など)



矢印は想定流線です。実測と異なる場合があります。
なお、衛星で観測した表面水温情報を3日間合成しています。

境港・舞鶴沖の水温変化(5月30日～7月11日)



*観測値は衛星で観測した表面水温情報を7日間合成しています。

参考資料

気象庁、アメリカ海洋大気、Japan Argo、鳥取県水産試験場、石川県立水産総合センター、海上保安庁

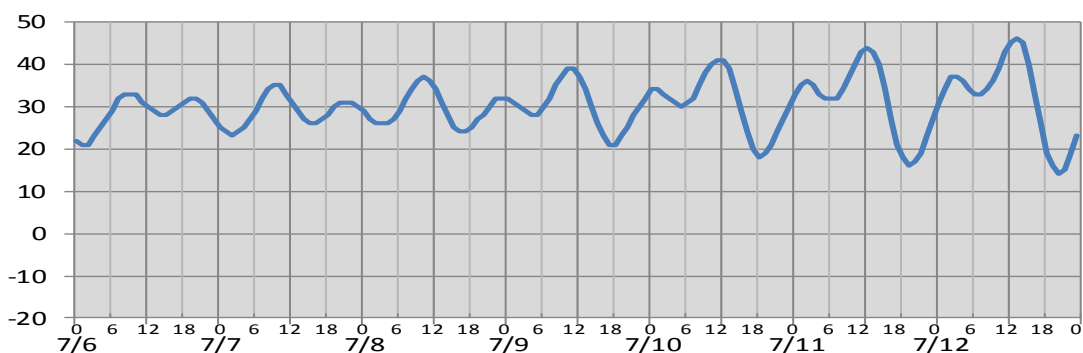
次回発行予定 平成30年7月13日

潮汐・日出没情報

掲載期間: 7月6日~7月12日

(cm)

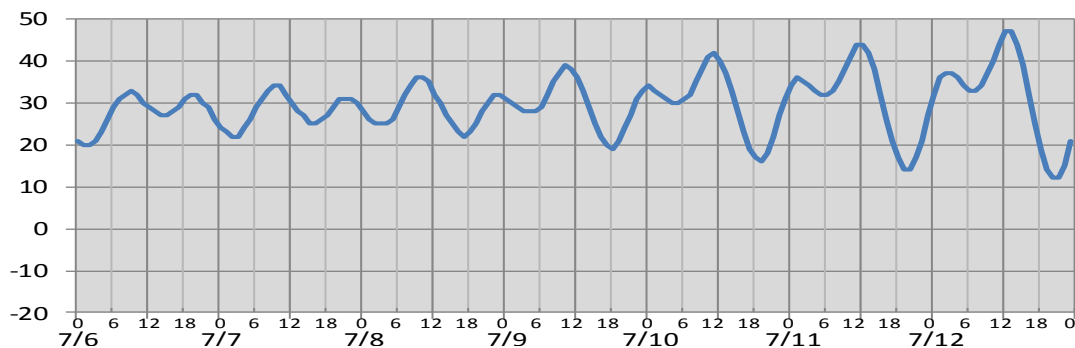
境 港



| 日付 | 7/6 | 7/7 | 7/8 | 7/9 | 7/10 | 7/11 | 7/12 |
|------|---------------|---------------|----------------|---------------|---------------|---------------|---------------|
| 日出 | 4:58 | 4:58 | 4:59 | 5:00 | 5:00 | 5:01 | 5:01 |
| 日没 | 19:27 | 19:27 | 19:26 | 19:26 | 19:26 | 19:25 | 19:25 |
| 満潮時刻 | 8:43 19:35 | 9:22 21:21 | 10:01 23:16 | 10:41 : | 0:41 11:24 | 1:48 12:09 | 2:44 12:58 |
| 干潮時刻 | 1:20 14:15 | 2:09 15:34 | 3:04 16:35 | 4:04 17:28 | 5:03 18:18 | 5:58 19:09 | 6:50 20:00 |

(cm)

舞 鶴



| 日付 | 7/6 | 7/7 | 7/8 | 7/9 | 7/10 | 7/11 | 7/12 |
|------|---------------|---------------|---------------|---------------|---------------|---------------|---------------|
| 日出 | 4:49 | 4:49 | 4:50 | 4:50 | 4:51 | 4:51 | 4:52 |
| 日没 | 19:18 | 19:17 | 19:17 | 19:17 | 19:17 | 19:16 | 19:16 |
| 満潮時刻 | 8:32 19:27 | 9:04 21:05 | 9:36 22:45 | 10:13 : | 0:12 10:54 | 1:22 11:40 | 2:20 12:29 |
| 干潮時刻 | 1:42 14:37 | 2:25 15:52 | 3:13 16:55 | 4:06 17:50 | 4:59 18:42 | 5:49 19:34 | 6:36 20:26 |

※潮高は**最低水面(DL)**を基準としております。

※航海には必ず海上保安庁刊行の潮汐表を使用してください。

※計算方法の違いにより、港によっては、潮汐表と値が異なる場合があります。

※気圧、風、副振動等により実際の潮位と異なる場合があります。

お問い合わせ先

八管区海洋速報に関するお問い合わせ等については、下記連絡先までお願いします。

第八管区海上保安本部 海洋情報部 海の相談室

〒624-8686 京都府舞鶴市下福井901

電話: 0773(75)7373

URL: <http://www1.kaiho.mlit.go.jp/KAN8/index.html>

