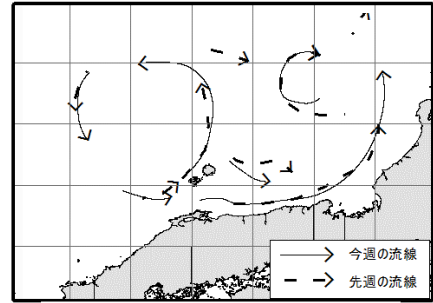
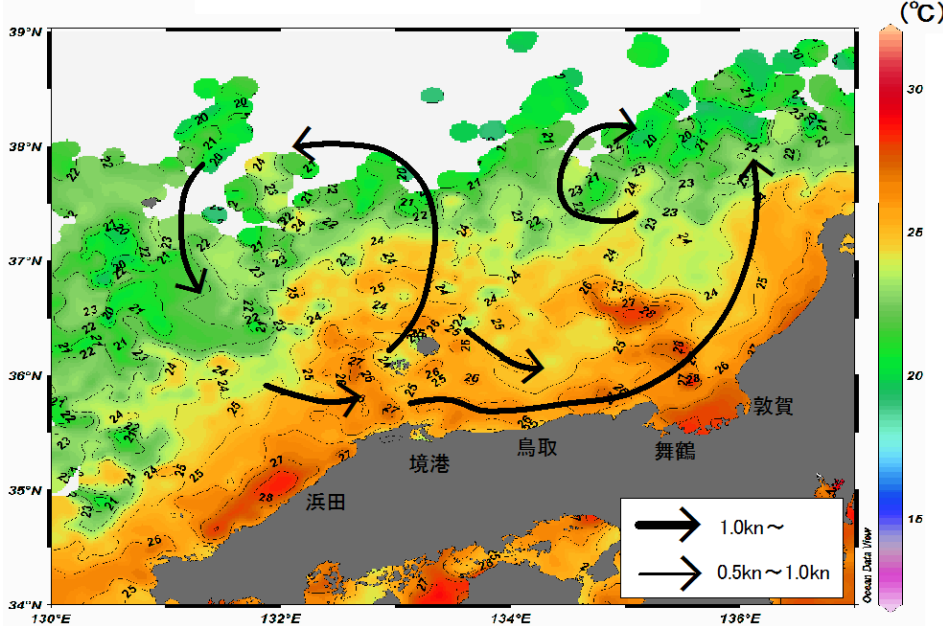


八管区海洋速報 平成30年第26号

日本海の流れ・水温分布

観測期間：平成30年7月6日～平成30年7月12日

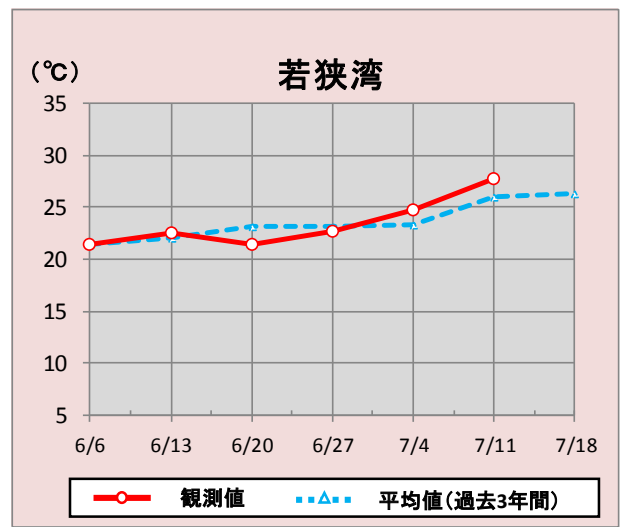
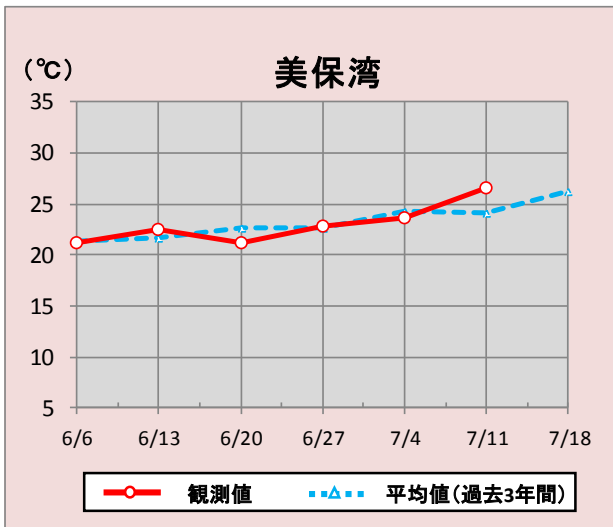
前号との比較
(6月29日～7月5日)



携帯で見る海の情報
(流れ・水温・潮汐潮流など)

矢印は想定流線です。実測と異なる場合があります。
なお、衛星で観測した表面水温情報を3日間合成しています。

境港・舞鶴沖の水温変化(6月6日～7月18日)



*観測値は衛星で観測した表面水温情報を7日間合成しています。

参考資料

気象庁、アメリカ海洋大気庁、Japan Argo、鳥取県水産試験場、石川県立水産総合センター、水産大学校、海上保安庁

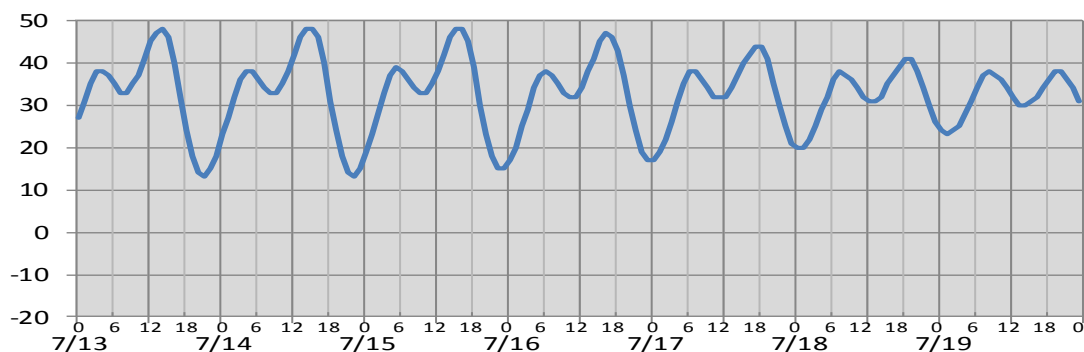
次回発行予定 平成30年7月20日

潮汐・日出没情報

掲載期間:7月13日~7月19日

(cm)

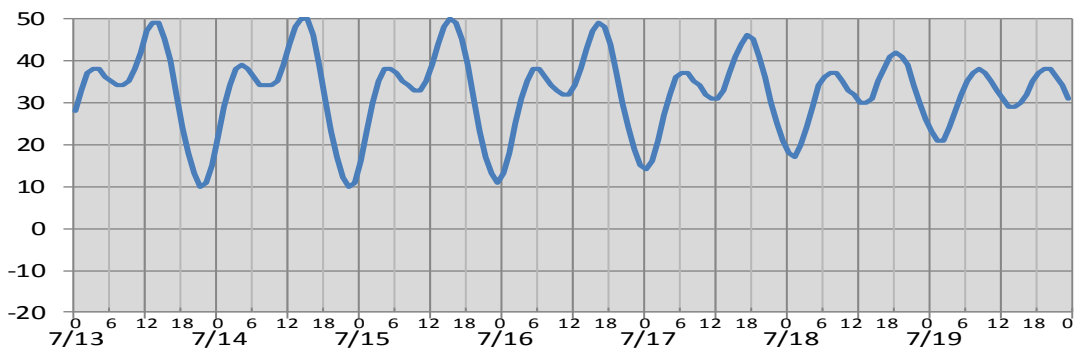
境 港



| 日付 | 7/13 | 7/14 | 7/15 | 7/16 | 7/17 | 7/18 | 7/19 |
|------|---------------|---------------|---------------|----------------|---------------|---------------|---------------|
| 日出 | 5:02 | 5:03 | 5:03 | 5:04 | 5:05 | 5:05 | 5:06 |
| 日没 | 19:25 | 19:24 | 19:24 | 19:23 | 19:23 | 19:22 | 19:22 |
| 満潮時刻 | 3:35 13:49 | 4:21 14:42 | 5:07 15:36 | 5:51 16:29 | 6:35 17:24 | 7:20 18:23 | 8:06 19:30 |
| 干潮時刻 | 7:40 20:53 | 8:30 21:46 | 9:22 22:38 | 10:18 23:29 | 11:20 : | 0:20 12:30 | 1:10 13:49 |

(cm)

舞 鶴



| 日付 | 7/13 | 7/14 | 7/15 | 7/16 | 7/17 | 7/18 | 7/19 |
|------|---------------|---------------|---------------|----------------|---------------|---------------|---------------|
| 日出 | 4:53 | 4:53 | 4:54 | 4:55 | 4:55 | 4:56 | 4:57 |
| 日没 | 19:15 | 19:15 | 19:15 | 19:14 | 19:14 | 19:13 | 19:13 |
| 満潮時刻 | 3:11 13:22 | 3:58 14:16 | 4:44 15:11 | 5:29 16:07 | 6:14 17:06 | 7:00 18:09 | 7:46 19:21 |
| 干潮時刻 | 7:22 21:19 | 8:13 22:11 | 9:14 23:03 | 10:26 23:53 | 11:37 : | 0:42 12:46 | 1:30 13:58 |

※潮高は**最低水面(DL)**を基準としております。

※航海には必ず海上保安庁刊行の潮汐表を使用してください。

※計算方法の違いにより、港によっては、潮汐表と値が異なる場合があります。

※気圧、風、副振動等により実際の潮位と異なる場合があります。

お問い合わせ先

八管区海洋速報に関するお問い合わせ等については、下記連絡先までお願いします。

第八管区海上保安本部 海洋情報部 海の相談室

〒624-8686 京都府舞鶴市下福井901

電話:0773(75)7373

URL: <http://www1.kaiho.mlit.go.jp/KAN8/index.html>

