
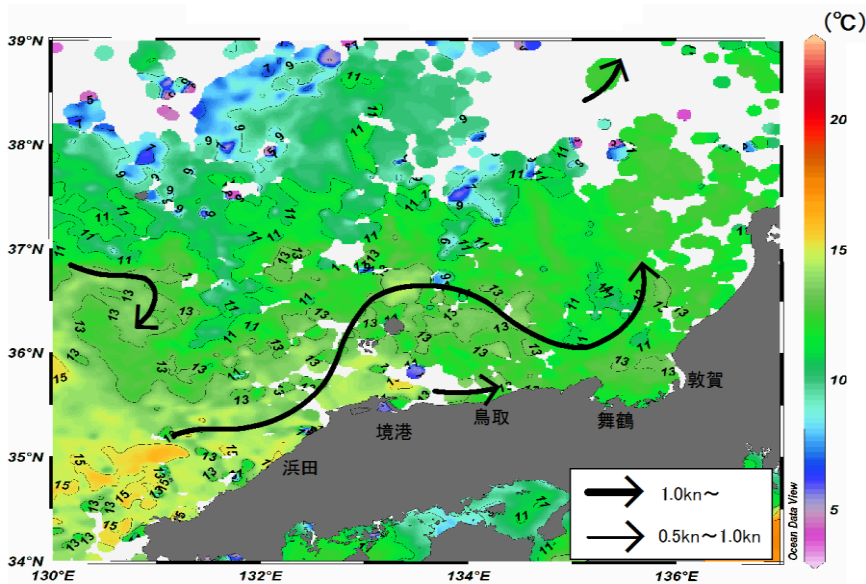


八管区海洋速報 平成30年第3号

日本海の流れ・水温分布

観測期間: 平成30年1月19日～平成30年1月25日

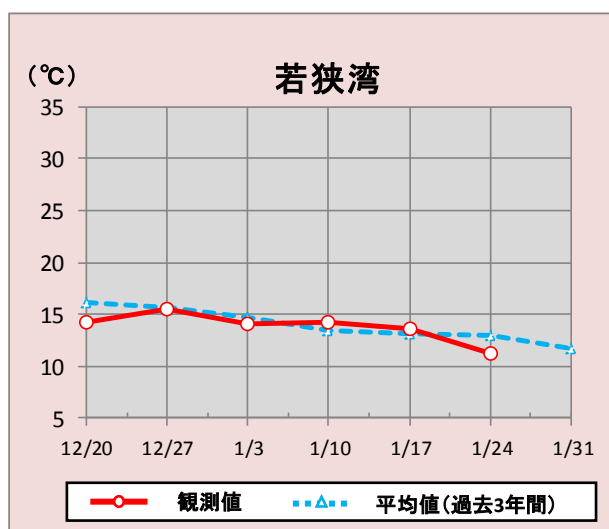
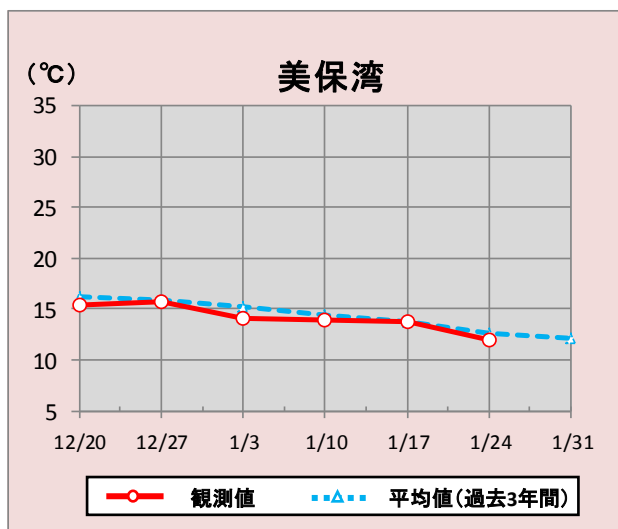
前号との比較
(1月12日～1月18日)



携帯で見る海の情報
(流れ・水温・潮汐潮流など)

矢印は想定流線です。実測と異なる場合があります。
なお、衛星で観測した表面水温情報を3日間合成しています。

境港・舞鶴沖の水温変化(12月20日～1月31日)



*観測値は衛星で観測した表面水温情報を7日間合成しています。

参考資料

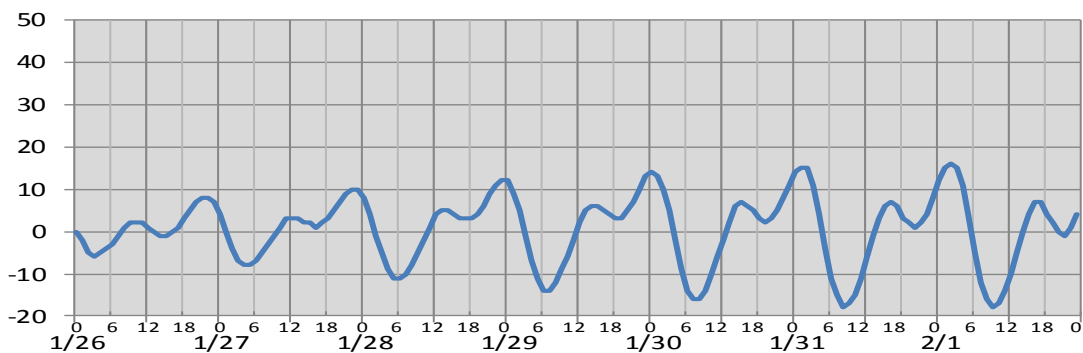
気象庁、アメリカ海洋大気、Japan Argo、石川県立水産総合センター、鳥取県水産試験場、山口県水産研究センター、海上保安庁

潮汐・日没情報

掲載期間: 1月26日～2月1日

(cm)

境 港

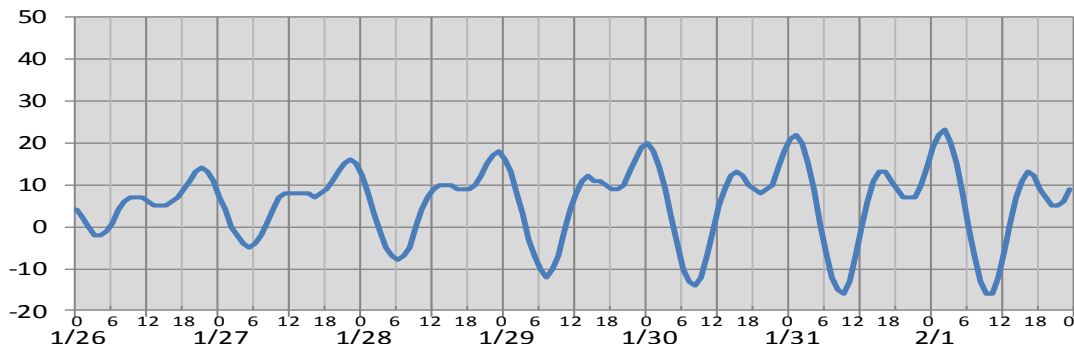


○

| 日付 | 1/26 | 1/27 | 1/28 | 1/29 | 1/30 | 1/31 | 2/1 |
|------|----------------|----------------|----------------|---------------|---------------|---------------|---------------|
| 日出 | 7:12 | 7:11 | 7:10 | 7:10 | 7:09 | 7:08 | 7:07 |
| 日没 | 17:29 | 17:30 | 17:31 | 17:32 | 17:33 | 17:34 | 17:36 |
| 満潮時刻 | 10:04 21:28 | 12:12 22:23 | 13:30 23:19 | 14:24 : | 0:16 15:08 | 1:13 15:48 | 2:09 16:25 |
| 干潮時刻 | 3:23 14:38 | 4:38 15:58 | 5:41 17:17 | 6:37 18:20 | 7:30 19:14 | 8:21 20:04 | 9:10 20:53 |

(cm)

舞 鶴



○

| 日付 | 1/26 | 1/27 | 1/28 | 1/29 | 1/30 | 1/31 | 2/1 |
|------|---------------|----------------|----------------|----------------|---------------|---------------|---------------|
| 日出 | 7:02 | 7:02 | 7:01 | 7:00 | 7:00 | 6:59 | 6:58 |
| 日没 | 17:20 | 17:21 | 17:22 | 17:23 | 17:24 | 17:25 | 17:26 |
| 満潮時刻 | 9:45 20:57 | 11:59 21:51 | 13:24 22:50 | 14:11 23:50 | 14:49 : | 0:48 15:25 | 1:45 16:01 |
| 干潮時刻 | 3:41 14:23 | 4:58 15:46 | 6:03 17:17 | 7:00 18:23 | 7:53 19:18 | 8:44 20:11 | 9:33 21:04 |

※潮高は**最低水面(DL)**を基準としております。

※航海には必ず海上保安庁刊行の潮汐表を使用してください。

※計算方法の違いにより、港によっては、潮汐表と値が異なる場合があります。

※気圧、風、副振動等により実際の潮位と異なる場合があります。

お問い合わせ先

八管区海洋速報に関するお問い合わせ等については、下記連絡先までお願いします。

第八管区海上保安本部 海洋情報部 海の相談室

〒624-8686 京都府舞鶴市下福井901

電話: 0773(75)7373

URL: <http://www1.kaiho.mlit.go.jp/KAN8/index.html>

