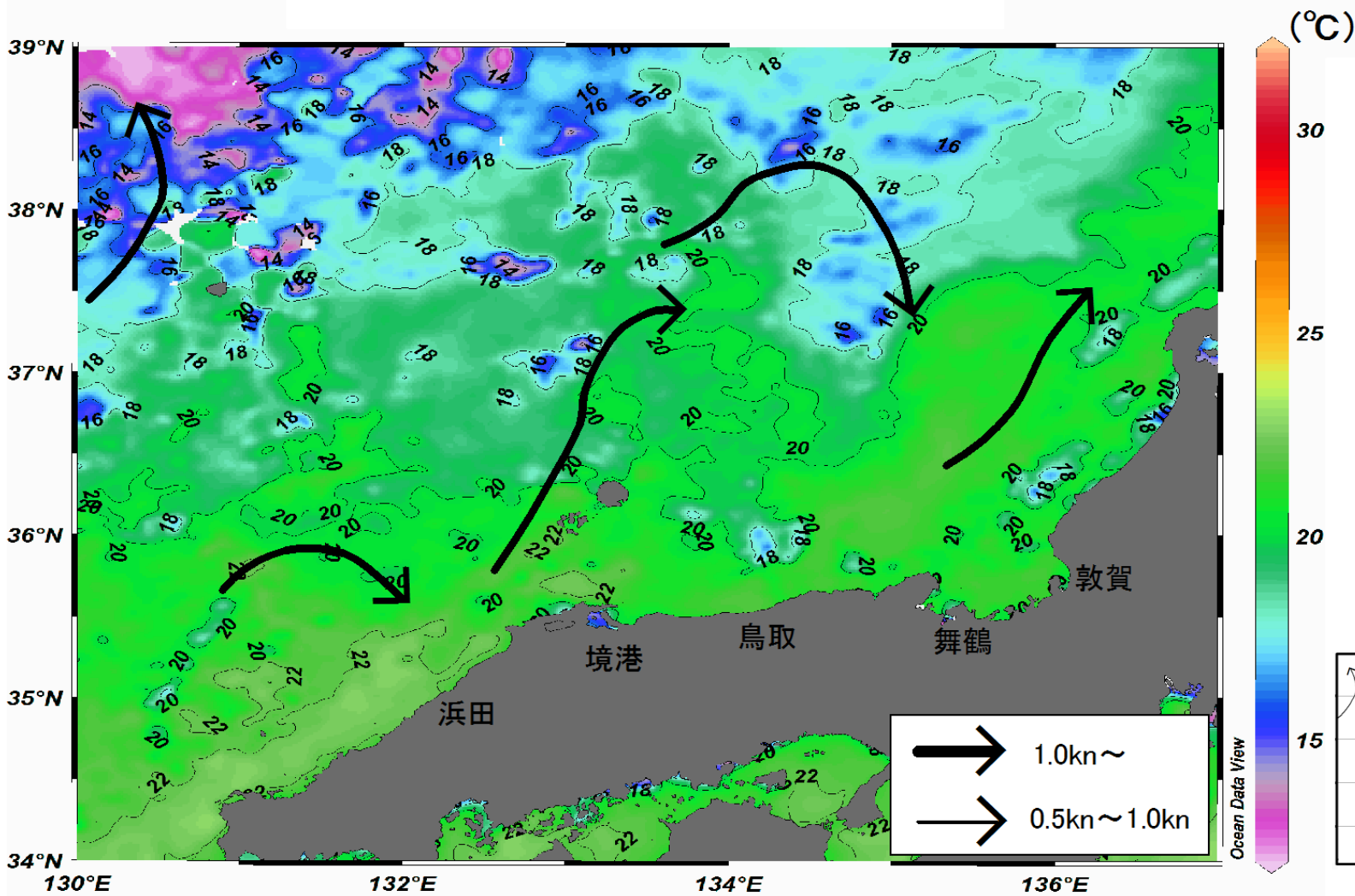


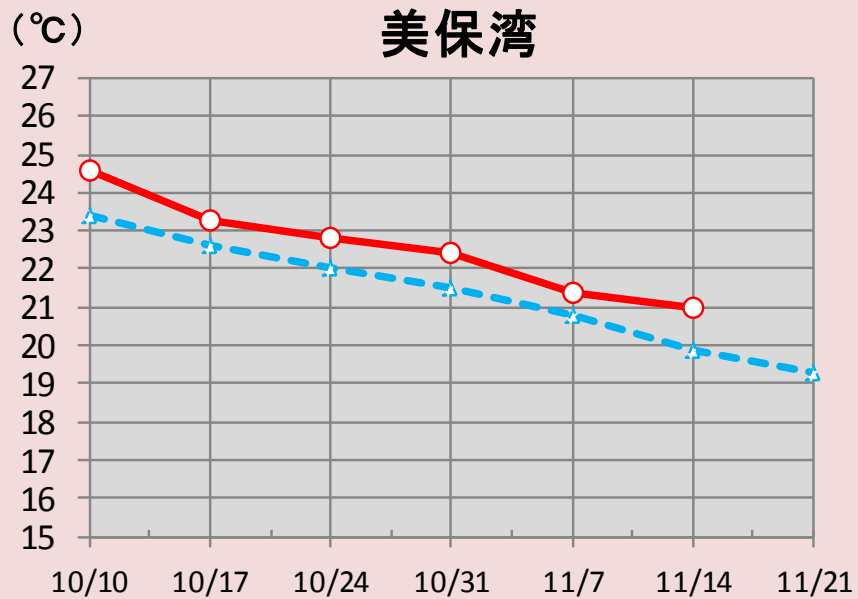
# ■ 日本海の流れ・水温分布

## 八管区海洋速報 平成30年第44号

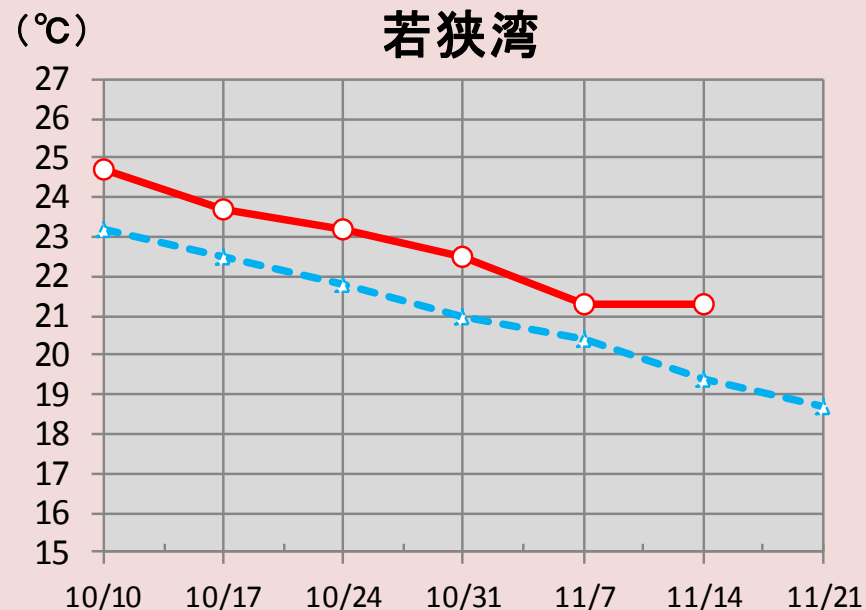
観測期間:平成30年11月9日～平成30年11月15日



# ■美保湾沖・若狭湾の水温変化



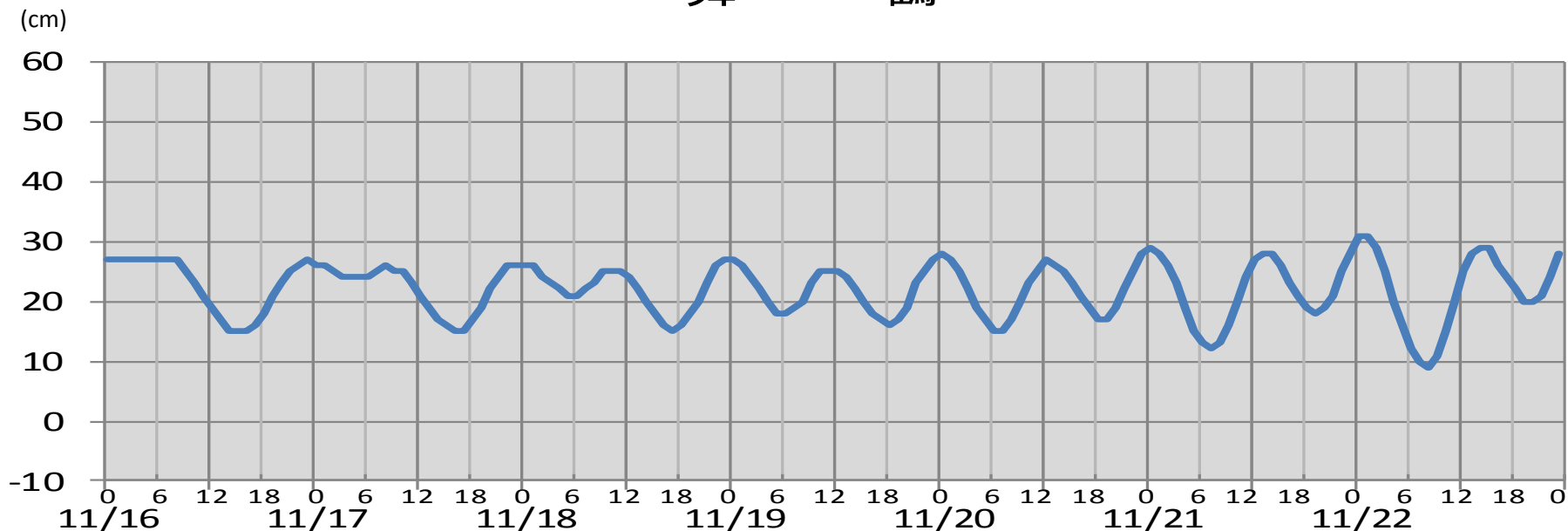
—○— 観測値    -△- 平均値(過去3年間)



—○— 観測値    -△- 平均値(過去3年間)

# ■ 潮汐・日出没情報

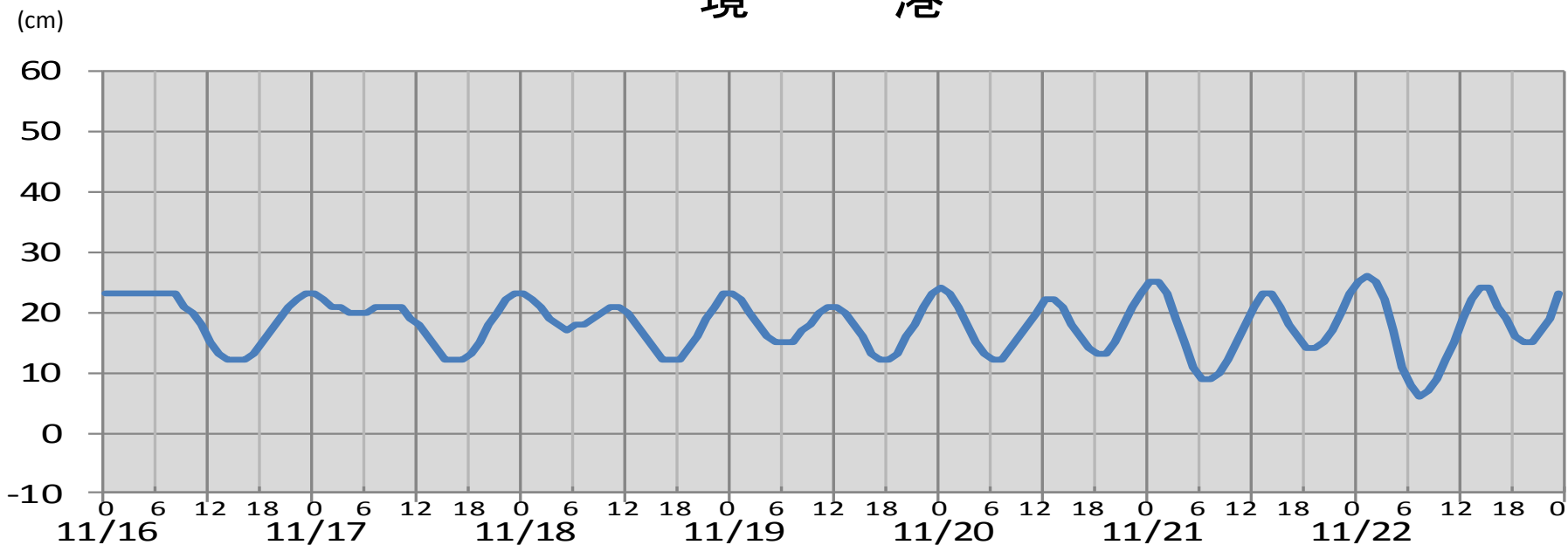
舞 鶴



日付	11/16	11/17	11/18	11/19	11/20	11/21	11/22
日出	6:34	6:35	6:36	6:37	6:38	6:39	6:40
日没	16:52	16:51	16:51	16:50	16:50	16:49	16:49
満潮時刻	6:35	8:24	10:05	11:22	12:23	0:07	0:31
	23:14	23:20	23:31	23:47	:	13:17	14:08
干潮時刻	2:44	4:31	5:18	5:54	6:30	7:06	7:45
	15:12	16:13	17:05	17:50	18:30	19:08	19:45

# ■ 潮汐・日出没情報

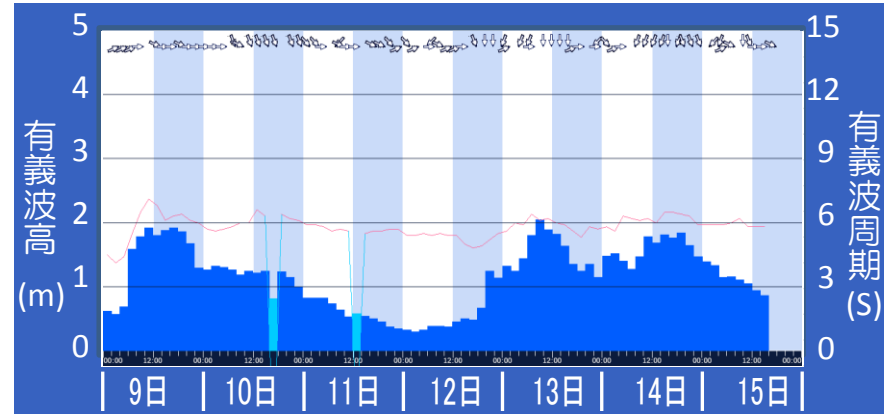
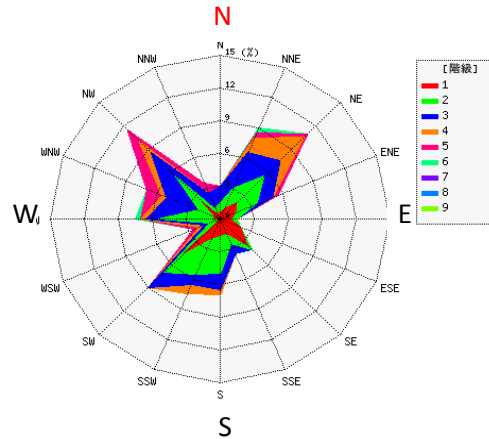
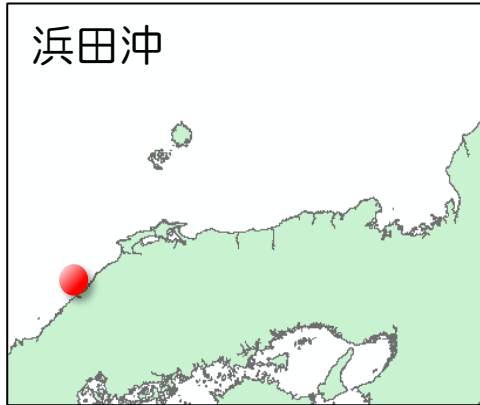
境 港



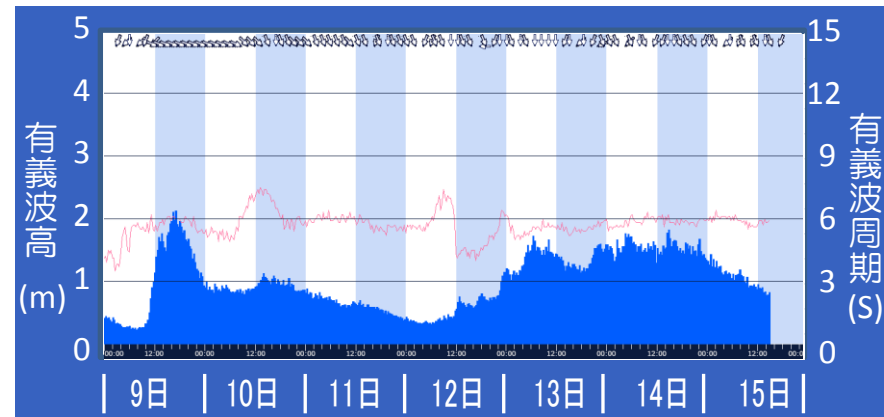
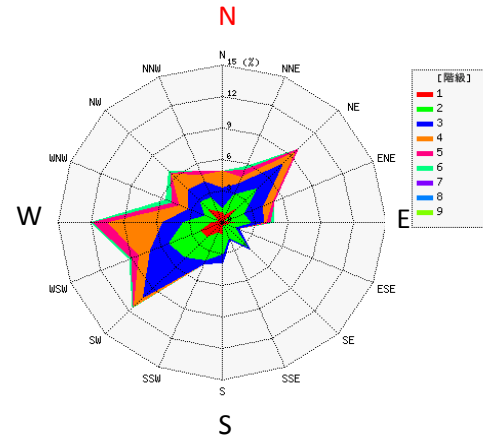
日付	11/16	11/17	11/18	11/19	11/20	11/21	11/22
日出	6:43	6:44	6:45	6:46	6:47	6:48	6:49
日没	17:01	17:01	17:00	17:00	16:59	16:59	16:58
満潮時刻	6:36	8:28	10:23	11:43	0:09	0:34	1:04
	23:29	23:36	23:49	:	12:44	13:37	14:27
干潮時刻	3:19	4:40	5:17	5:45	6:13	6:45	7:21
	15:09	16:05	16:51	17:31	18:09	18:47	19:26

# 波浪出現頻度図(11月)及び有義波実況(11月9日-11月15日)

浜田沖



鳥取沖



福井沖

