

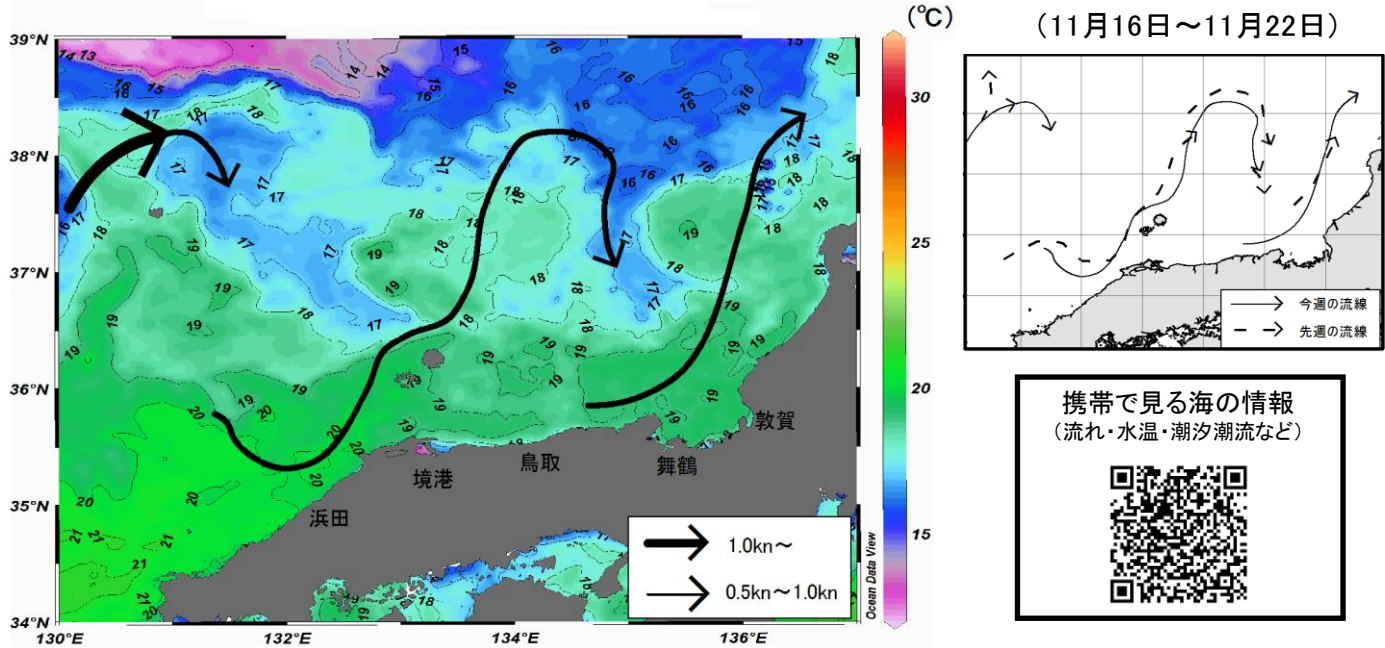
八管区海洋速報 平成30年第46号

日本海の流れ・水温分布

観測期間: 平成30年11月23日～平成30年11月29日

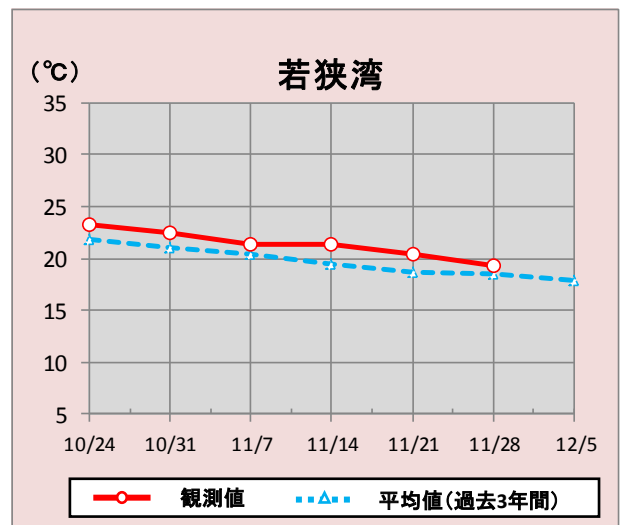
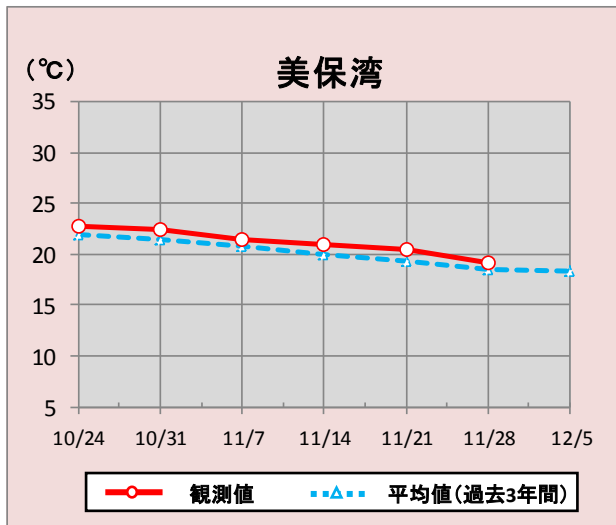
前号との比較

(11月16日～11月22日)



矢印は想定流線です。実測と異なる場合があります。
なお、衛星で観測した表面水温情報を3日間合成しています。

境港・舞鶴沖の水温変化(10月24日～12月5日)



*観測値は衛星で観測した表面水温情報を7日間合成しています。

参考資料

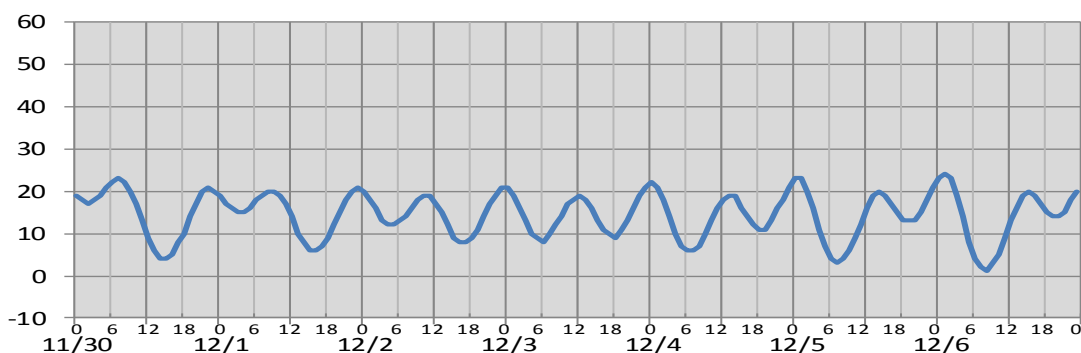
気象庁、アメリカ海洋大気、Japan Argo、鳥取県水産試験場、石川県水産総合センター、福井県水産試験場、商船三井、海上保安庁

次回発行予定 平成30年12月7日

潮汐・日出没情報 掲載期間: 11月30日~12月6日

(cm)

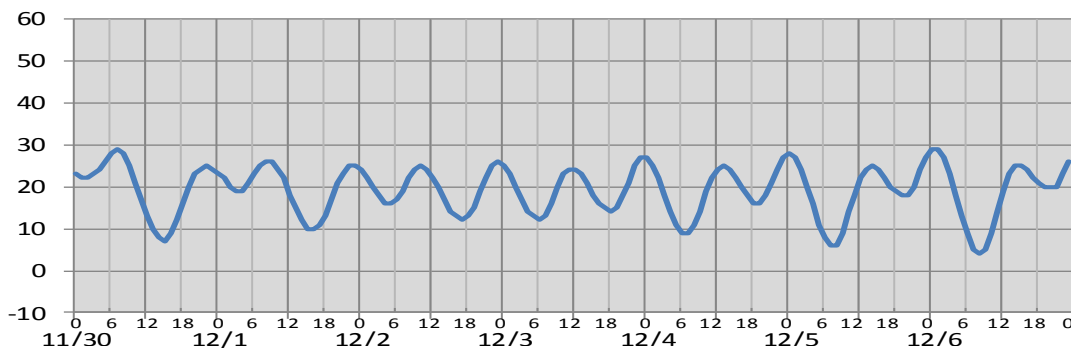
境 港



日付	11/30	12/1	12/2	12/3	12/4	12/5	12/6
日出	6:57	6:58	6:59	6:59	7:00	7:01	7:02
日没	16:56	16:55	16:55	16:55	16:55	16:55	16:55
満潮時刻	7:07 22:17	8:39 22:57	10:22 23:31	11:52 :	0:03 13:04	0:32 14:02	1:01 14:54
干潮時刻	1:51 14:38	3:26 15:46	4:42 16:44	5:40 17:33	6:28 18:16	7:09 18:54	7:48 19:30

(cm)

舞 鶴



日付	11/30	12/1	12/2	12/3	12/4	12/5	12/6
日出	6:47	6:48	6:49	6:50	6:51	6:52	6:53
日没	16:46	16:46	16:46	16:46	16:46	16:46	16:46
満潮時刻	6:55 21:52	8:25 22:30	10:01 23:02	11:31 23:32	12:46 :	0:02 13:48	0:34 14:39
干潮時刻	2:01 14:49	3:29 15:57	4:44 16:59	5:46 17:53	6:38 18:40	7:24 19:19	8:06 19:52

※潮高は**最低水面(DL)**を基準としております。
 ※航海には必ず海上保安庁刊行の潮汐表を使用してください。
 ※計算方法の違いにより、港によっては、潮汐表と値が異なる場合があります。
 ※気圧、風、副振動等により実際の潮位と異なる場合があります。

お問い合わせ先

八管区海洋速報に関するお問い合わせ等については、下記連絡先までお願いします。

第八管区海上保安本部 海洋情報部 海の相談室

〒624-8686 京都府舞鶴市下福井901

電話:0773(75)7373

URL: <http://www1.kaiho.mlit.go.jp/KAN8/index.html>

