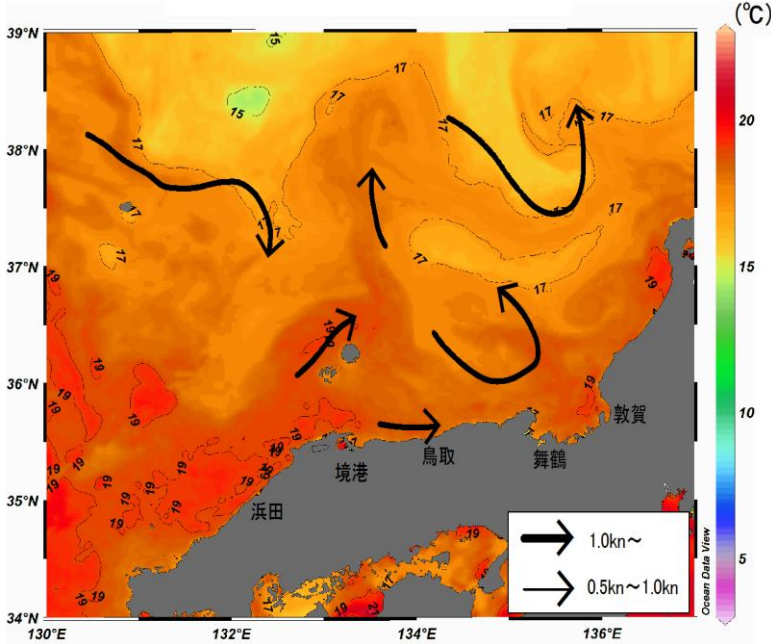


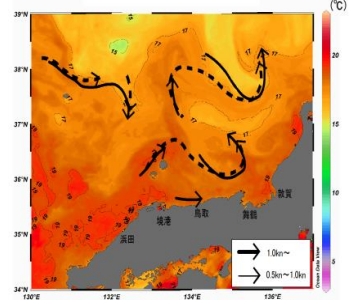
八管区海洋速報 令和元年第19号

日本海の流れ・水温分布

観測期間: 令和元年5月17日～令和元年5月23日



前号との比較
(5月10日～5月16日)

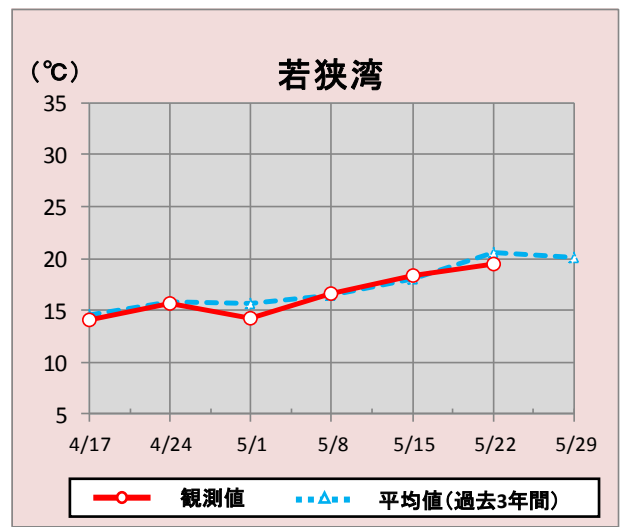
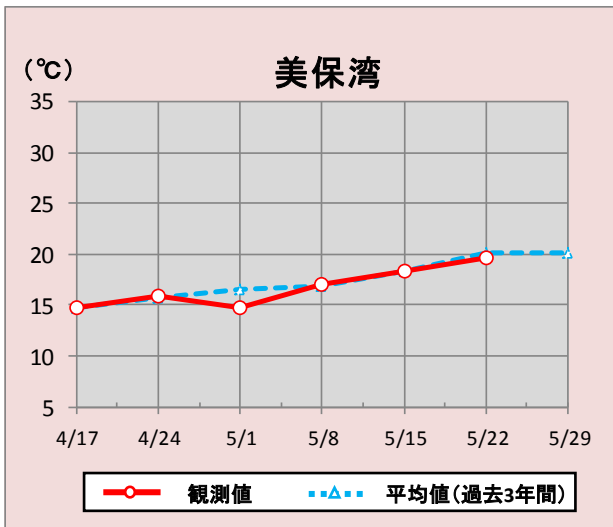


携帯で見る海の情報
(流れ・水温・潮汐潮流など)



矢印は想定流線です。実測と異なる場合があります。
なお、衛星で観測した表面水温情報を3日間合成しています。

境港・舞鶴沖の水温変化(4月17日～5月29日)



*観測値は衛星で観測した表面水温情報を7日間合成しています。

参考資料

気象庁、アメリカ海洋大気、Japan Argo、石川県水産総合センター、鳥取県水産試験場、海上保安庁

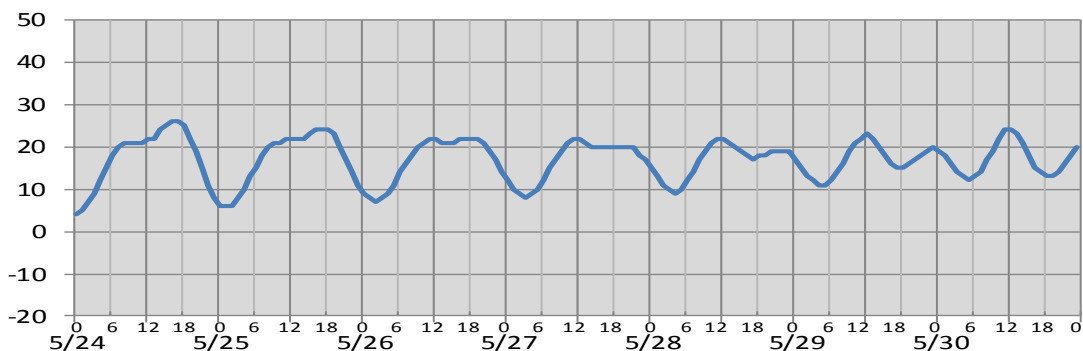
次回発行予定 令和元年5月31日

潮汐・日出处情報

掲載期間: 5月24日～5月30日

(cm)

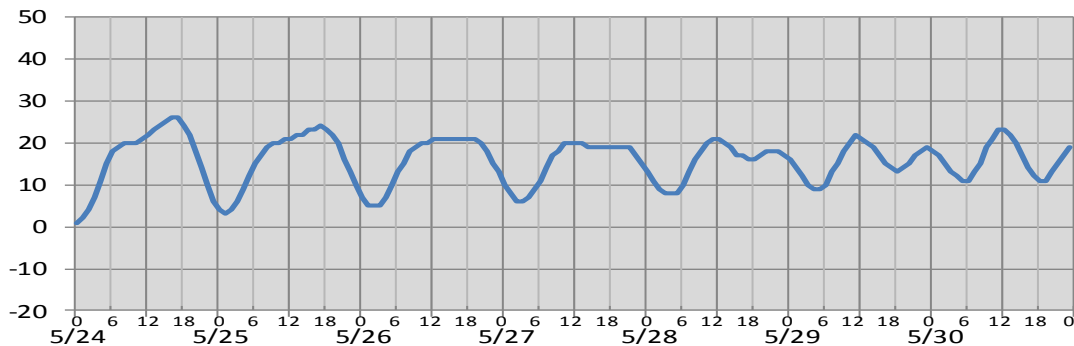
境 港



日付	5/24	5/25	5/26	5/27	5/28	5/29	5/30
日出	4:57	4:57	4:56	4:56	4:55	4:55	4:54
日没	19:12	19:13	19:14	19:14	19:15	19:16	19:16
満潮時刻	16:41	17:15	11:27	11:32	11:36	11:42	11:55
	:	:	18:01	19:27	21:34	23:16	:
干潮時刻	0:06	0:56	1:51	2:49	3:41	4:25	5:03
	:	:	14:11	16:19	17:11	17:42	18:10

(cm)

舞 鶴



日付	5/24	5/25	5/26	5/27	5/28	5/29	5/30
日出	4:48	4:47	4:47	4:46	4:46	4:46	4:45
日没	19:03	19:04	19:04	19:05	19:06	19:06	19:07
満潮時刻	16:30	17:05	17:57	11:31	11:22	11:27	11:38
	:	:	:	19:31	21:22	22:54	:
干潮時刻	0:20	1:07	1:57	2:51	3:45	4:33	5:15
	:	:	:	16:21	17:15	17:52	18:26

※潮高は**最低水面(DL)**を基準としております。

※航海には必ず海上保安庁刊行の潮汐表を使用してください。

※計算方法の違いにより、港によっては、潮汐表と値が異なる場合があります。

※気圧、風、副振動等により実際の潮位と異なる場合があります。

お問い合わせ先

八管区海洋速報に関するお問い合わせ等については、下記連絡先までお願いします。

第八管区海上保安本部 海洋情報部 海の相談室

〒624-8686 京都府舞鶴市下福井901

電話: 0773(75)7373

URL: <http://www1.kaiho.mlit.go.jp/KAN8/index.html>

