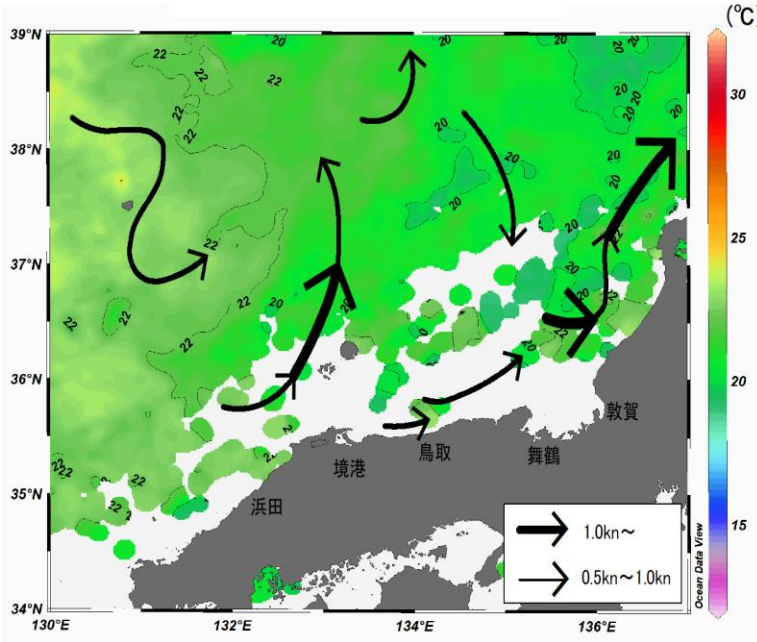


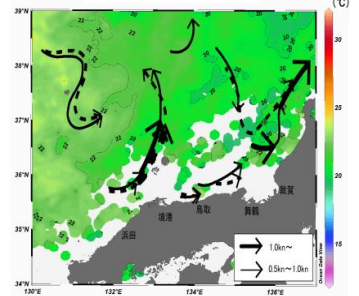
八管区海洋速報 令和元年第25号

日本海の流れ・水温分布

観測期間: 令和元年6月28日～令和元年7月4日



前号との比較
(6月21日～6月27日)

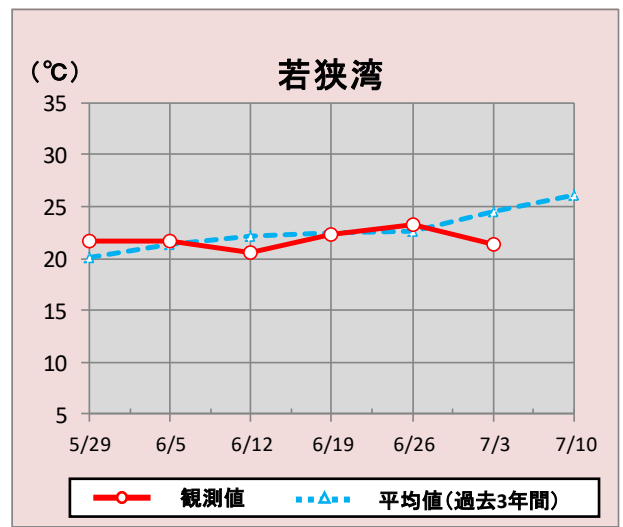
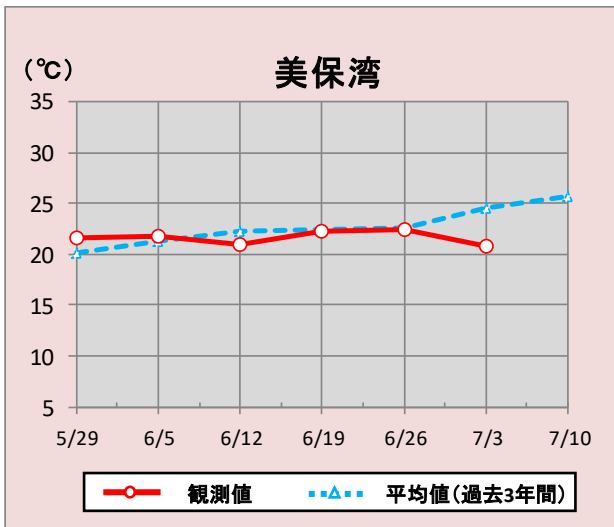


携帯で見る海の情報
(流れ・水温・潮汐潮流など)



矢印は想定流線です。実測と異なる場合があります。
なお、衛星で観測した表面水温情報を3日間合成しています。

境港・舞鶴沖の水温変化(5月29日～7月10日)



*観測値は衛星で観測した表面水温情報を7日間合成しています。

参考資料

気象庁、アメリカ海洋大気、Japan Argo、石川県水産総合センター、鳥取県水産試験場、海上保安庁

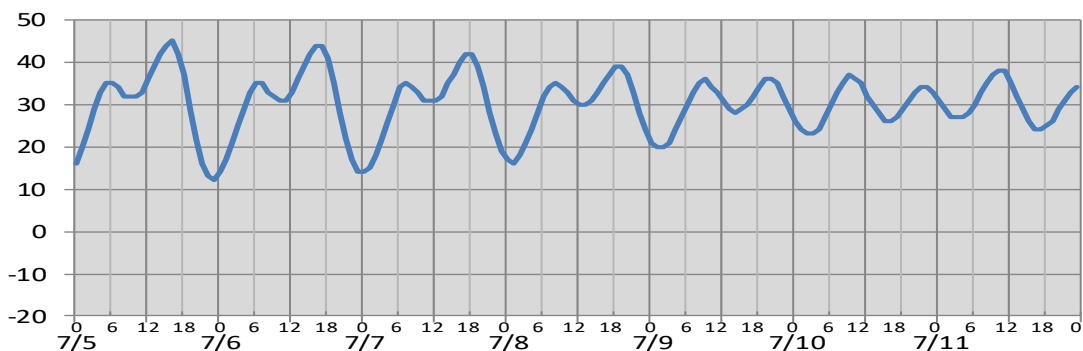
次回発行予定 令和元年7月12日

潮汐・日没情報

掲載期間: 7月5日~7月11日

(cm)

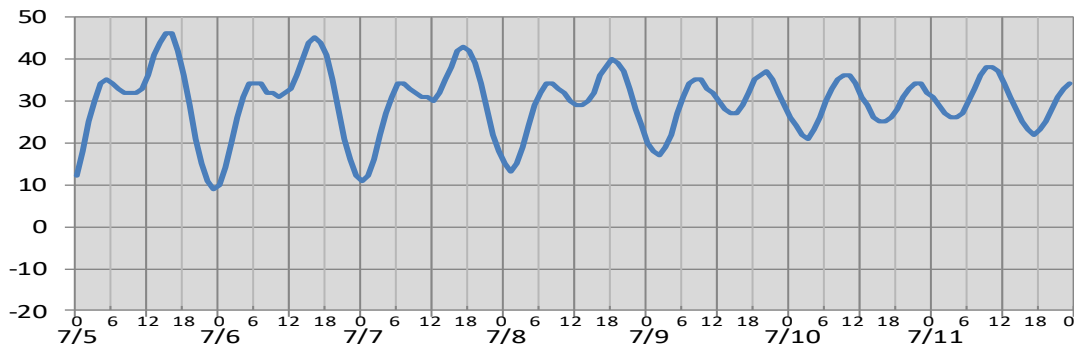
境 港



| 日付 | 7/5 | 7/6 | 7/7 | 7/8 | 7/9 | 7/10 | 7/11 |
|------|---------------|----------------|---------------|---------------|---------------|---------------|----------------|
| 日出 | 4:57 | 4:58 | 4:58 | 4:59 | 4:59 | 5:00 | 5:01 |
| 日没 | 19:27 | 19:27 | 19:27 | 19:26 | 19:26 | 19:26 | 19:26 |
| 満潮時刻 | 5:31 15:40 | 6:17 16:33 | 7:04 17:30 | 7:51 18:33 | 8:38 19:48 | 9:23 21:26 | 10:06 23:24 |
| 干潮時刻 | 9:25 22:49 | 10:21 23:42 | 11:26 | 0:36 12:42 | 1:30 14:07 | 2:24 15:35 | 3:20 16:51 |

(cm)

舞 鶴



| 日付 | 7/5 | 7/6 | 7/7 | 7/8 | 7/9 | 7/10 | 7/11 |
|------|---------------|---------------|---------------|---------------|---------------|---------------|---------------|
| 日出 | 4:48 | 4:48 | 4:49 | 4:50 | 4:50 | 4:51 | 4:51 |
| 日没 | 19:18 | 19:18 | 19:17 | 19:17 | 19:17 | 19:17 | 19:16 |
| 満潮時刻 | 5:09 15:14 | 5:57 16:10 | 6:44 17:10 | 7:31 18:17 | 8:17 19:36 | 9:00 21:11 | 9:40 23:01 |
| 干潮時刻 | 8:53 23:16 | 10:07 | 0:07 11:39 | 0:58 12:58 | 1:49 14:16 | 2:41 15:37 | 3:34 16:54 |

※潮高は**最低水面(DL)**を基準としております。

※航海には必ず海上保安庁刊行の潮汐表を使用してください。

※計算方法の違いにより、港によっては、潮汐表と値が異なる場合があります。

※気圧、風、副振動等により実際の潮位と異なる場合があります。

お問い合わせ先

八管区海洋速報に関するお問い合わせ等については、下記連絡先までお願いします。

第八管区海上保安本部 海洋情報部 海の相談室

〒624-8686 京都府舞鶴市下福井901

電話: 0773(75)7373

URL: <http://www1.kaiho.mlit.go.jp/KAN8/index.html>

