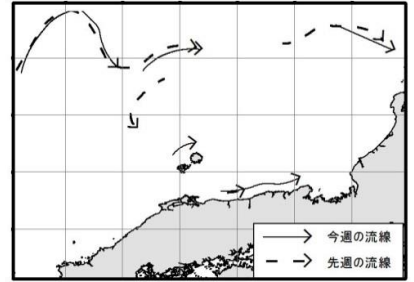
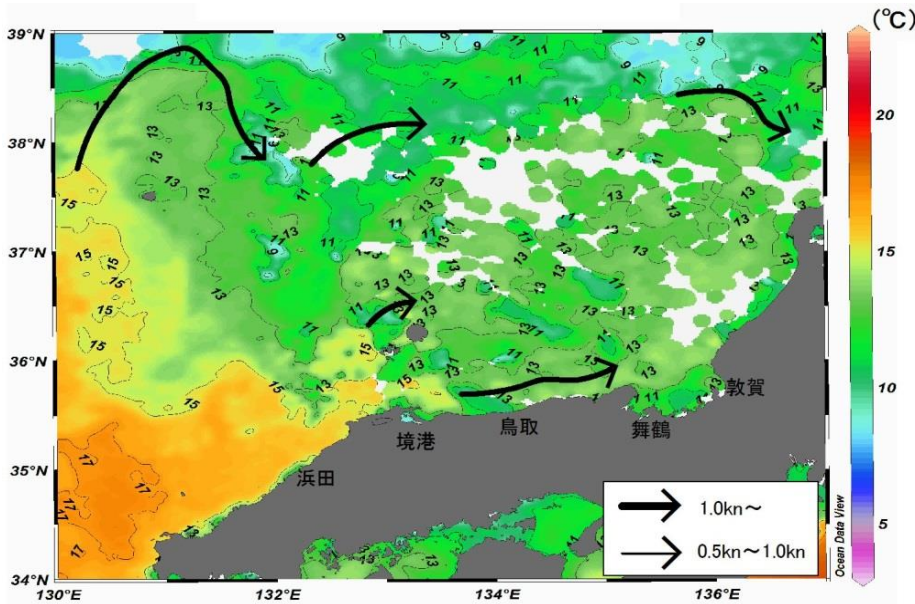


# 八管区海洋速報 平成31年第3号

## 日本海の流れ・水温分布

観測期間: 平成31年1月18日～平成31年1月24日

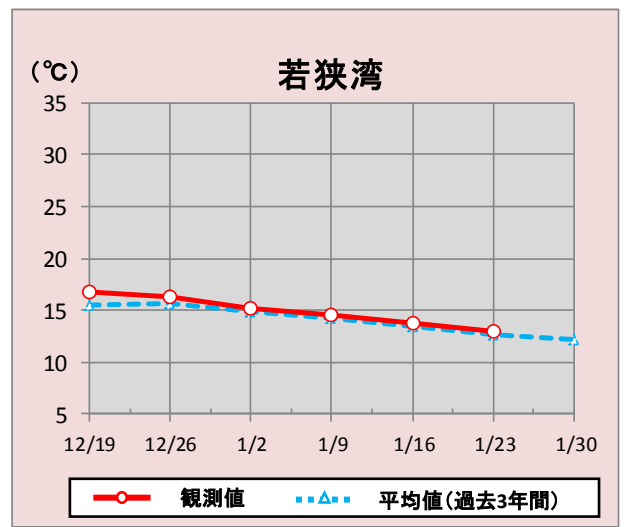
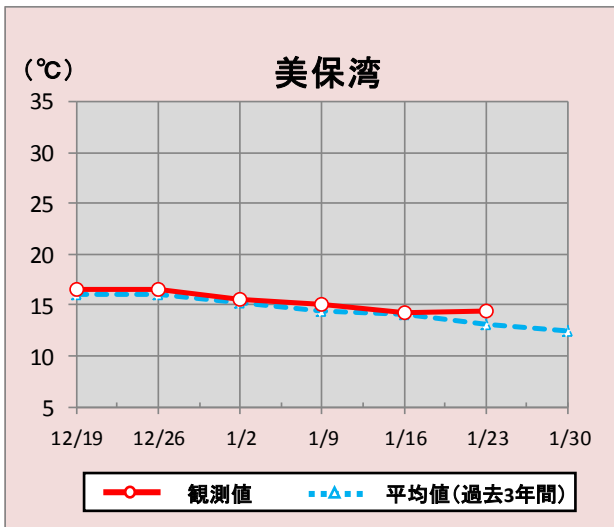
前号との比較  
(1月11日～1月17日)



携帯で見る海の情報  
(流れ・水温・潮汐潮流など)

矢印は想定流線です。実測と異なる場合があります。  
なお、衛星で観測した表面水温情報を3日間合成しています。

### 境港・舞鶴沖の水温変化(12月19日～1月30日)



\*観測値は衛星で観測した表面水温情報を7日間合成しています。

#### 参考資料

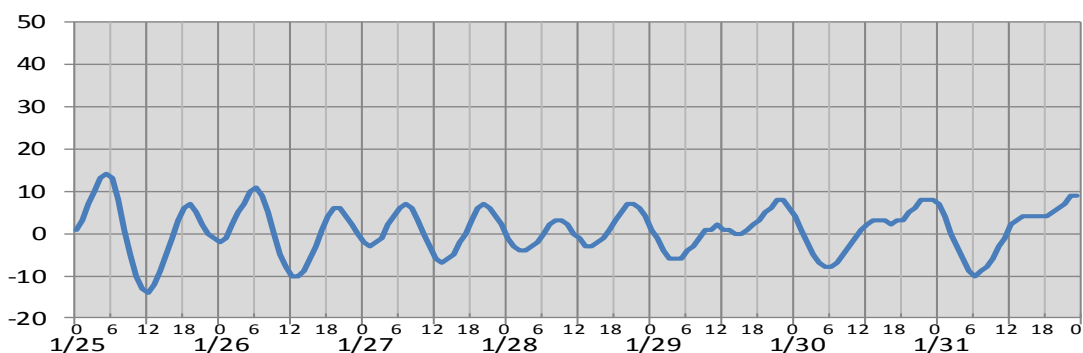
気象庁、アメリカ海洋大気、Japan Argo、石川県水産総合センター、海上保安庁

# 潮汐・日没情報

掲載期間:1月25日～1月31日

(cm)

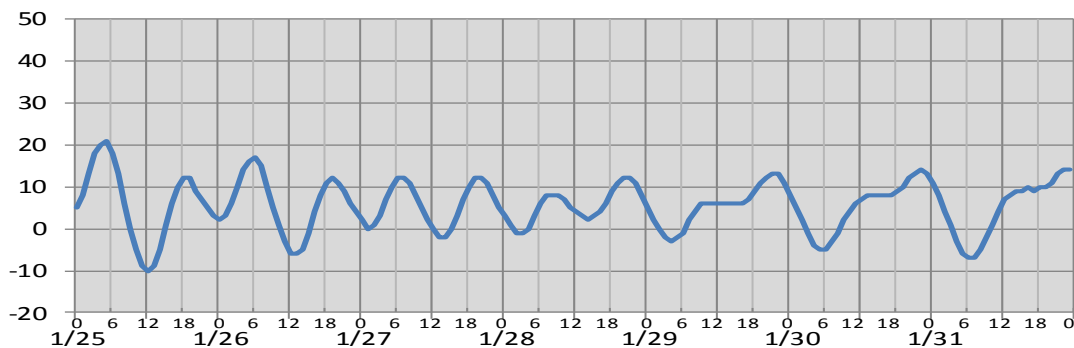
## 境 港



|      |                |               |               |               |                |                |                |
|------|----------------|---------------|---------------|---------------|----------------|----------------|----------------|
| 日付   | 1/25           | 1/26          | 1/27          | 1/28          | 1/29           | 1/30           | 1/31           |
| 日出   | 7:12           | 7:12          | 7:11          | 7:10          | 7:10           | 7:09           | 7:08           |
| 日没   | 17:28          | 17:29         | 17:30         | 17:31         | 17:32          | 17:33          | 17:34          |
| 満潮時刻 | 4:59<br>18:44  | 5:54<br>19:24 | 6:56<br>20:06 | 8:17<br>20:50 | 10:45<br>21:35 | 13:31<br>22:21 | 14:39<br>23:05 |
| 干潮時刻 | 11:48<br>23:52 | 12:33<br>:    | 1:05<br>13:17 | 2:29<br>13:59 | 4:02<br>14:43  | 5:20<br>15:47  | 6:16<br>17:07  |

(cm)

## 舞 鶴



|      |               |               |               |               |                |            |            |
|------|---------------|---------------|---------------|---------------|----------------|------------|------------|
| 日付   | 1/25          | 1/26          | 1/27          | 1/28          | 1/29           | 1/30       | 1/31       |
| 日出   | 7:03          | 7:02          | 7:02          | 7:01          | 7:00           | 7:00       | 6:59       |
| 日没   | 17:19         | 17:20         | 17:21         | 17:22         | 17:23          | 17:24      | 17:25      |
| 満潮時刻 | 4:37<br>18:18 | 5:37<br>18:57 | 6:45<br>19:37 | 8:11<br>20:19 | 10:51<br>21:04 | 21:52<br>: | 22:42<br>: |
| 干潮時刻 | 12:08<br>:    | 0:10<br>12:52 | 1:17<br>13:34 | 2:32<br>14:14 | 3:58<br>14:52  | 5:20<br>:  | 6:22<br>:  |

※潮高は**最低水面(DL)**を基準としております。

※航海には必ず海上保安庁刊行の潮汐表を使用してください。

※計算方法の違いにより、港によっては、潮汐表と値が異なる場合があります。

※気圧、風、副振動等により実際の潮位と異なる場合があります。

### お問い合わせ先

八管区海洋速報に関するお問い合わせ等については、下記連絡先までお願いします。

**第八管区海上保安本部 海洋情報部 海の相談室**

〒624-8686 京都府舞鶴市下福井901

電話:0773(75)7373

URL: <http://www1.kaiho.mlit.go.jp/KAN8/index.html>



**JCG 海上保安庁**