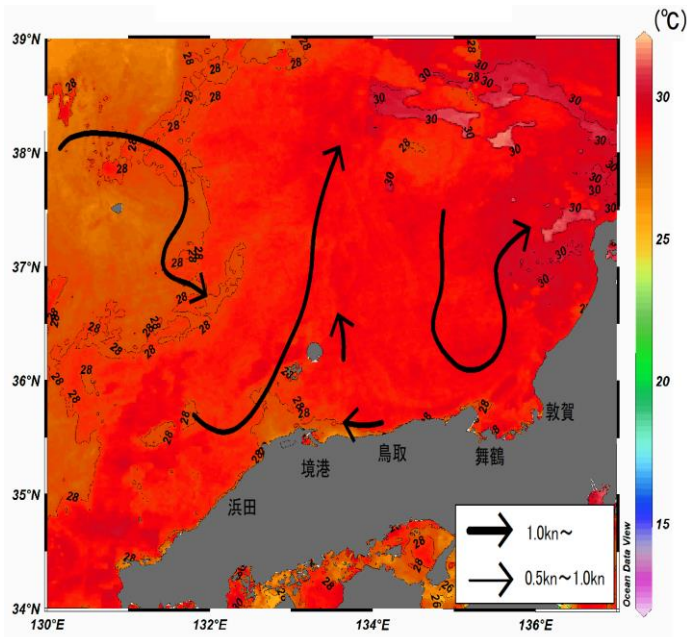


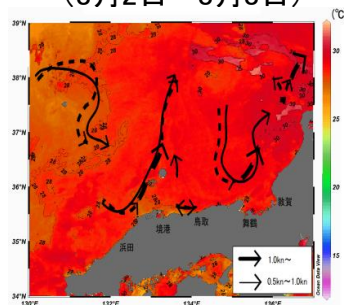
八管区海洋速報 令和元年第31号

日本海の流れ・水温分布

観測期間: 令和元年8月9日～令和元年8月15日



前号との比較
(8月2日～8月8日)

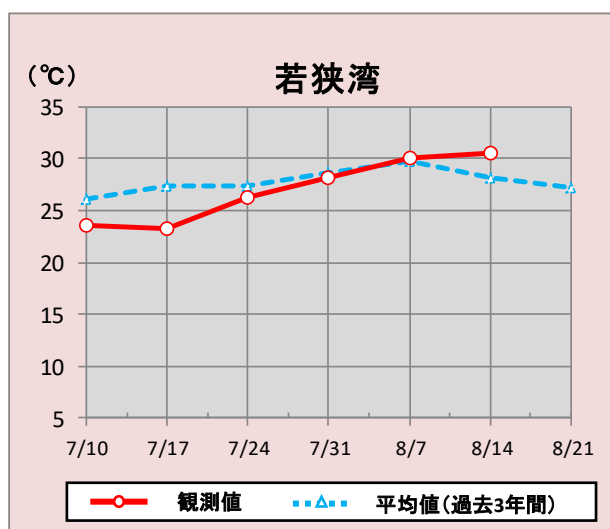
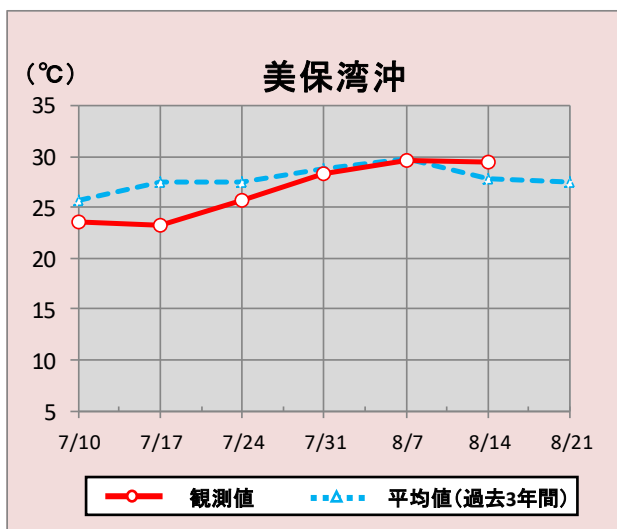


携帯で見る海の情報
(流れ・水温・潮汐潮流など)



矢印は想定流線です。実測と異なる場合があります。
なお、衛星で観測した表面水温情報を3日間合成しています。

美保湾沖・若狭湾の水温変化(7月10日～8月21日)



*観測値は衛星で観測した表面水温情報を7日間合成しています。

参考資料

気象庁、アメリカ海洋大気、Japan Argo、石川県水産総合センター、鳥取県水産試験場、海上保安庁

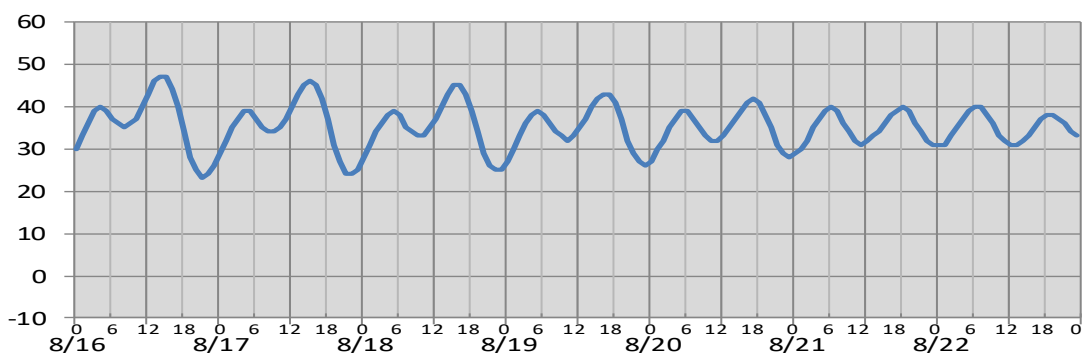
次回発行予定 令和元年8月23日

潮汐・日出没情報

掲載期間:8月16日~8月22日

(cm)

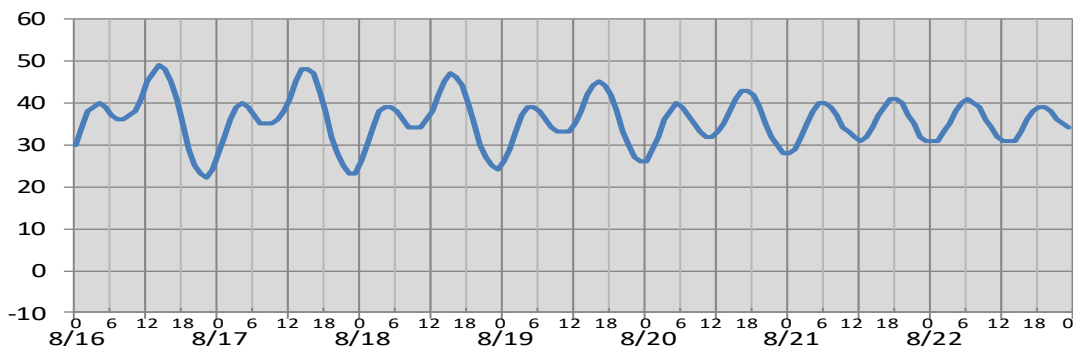
境



日付	8/16	8/17	8/18	8/19	8/20	8/21	8/22
日出	5:27	5:28	5:28	5:29	5:30	5:31	5:32
日没	18:57	18:56	18:55	18:53	18:52	18:51	18:50
満潮時刻	4:06 14:24	4:26 15:04	4:46 15:44	5:07 16:24	5:30 17:06	5:56 17:53	6:24 18:50
干潮時刻	8:05 21:15	8:35 21:46	9:07 22:16	9:44 22:46	10:28 23:14	11:22 23:41	12:27

(cm)

舞鶴



日付	8/16	8/17	8/18	8/19	8/20	8/21	8/22
日出	5:18	5:18	5:19	5:20	5:21	5:21	5:22
日没	18:48	18:46	18:45	18:44	18:43	18:42	18:40
満潮時刻	3:39 14:09	4:03 14:46	4:27 15:23	4:52 16:01	5:16 16:42	5:42 17:32	6:09 18:38
干潮時刻	7:28 21:50	8:08 22:21	8:54 22:50	9:48 23:18	10:51 23:46	11:53	0:12 12:55

※潮高は**最低水面(DL)**を基準としております。

※航海には必ず海上保安庁刊行の潮汐表を使用してください。

※計算方法の違いにより、港によっては、潮汐表と値が異なる場合があります。

※気圧、風、副振動等により実際の潮位と異なる場合があります。

お問い合わせ先

八管区海洋速報に関するお問い合わせ等については、下記連絡先までお願いします。

第八管区海上保安本部 海洋情報部 海の相談室

〒624-8686 京都府舞鶴市下福井901

電話:0773(75)7373

URL: <https://www1.kaiho.mlit.go.jp/KAN8/index.html>

