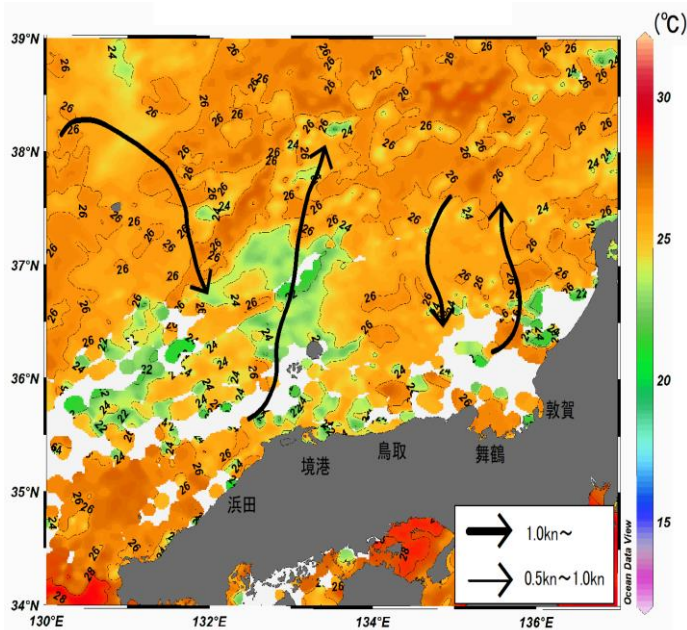


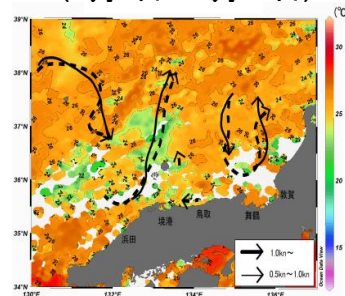
八管区海洋速報 令和元年第32号

日本海の流れ・水温分布

観測期間: 令和元年8月16日～令和元年8月22日



前号との比較
(8月9日～8月15日)

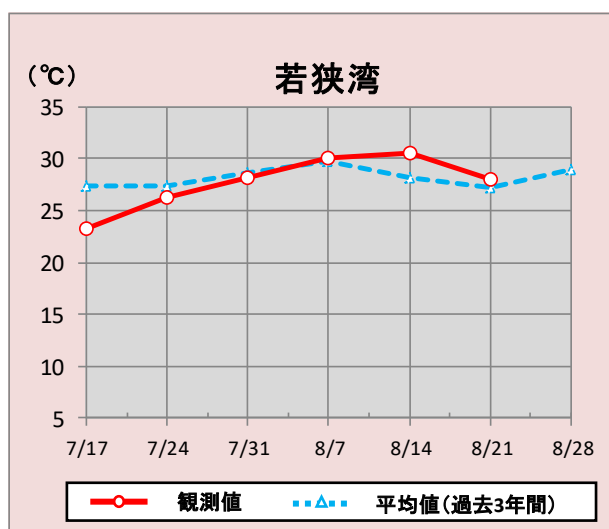
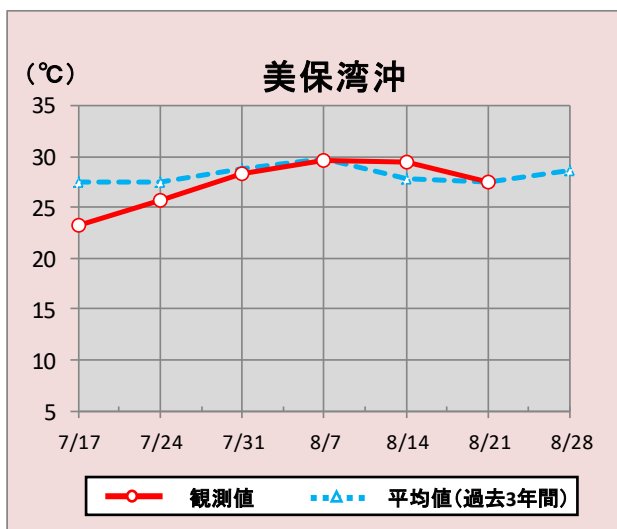


携帯で見る海の情報
(流れ・水温・潮汐潮流など)



矢印は想定流線です。実測と異なる場合があります。
なお、衛星で観測した表面水温情報を3日間合成しています。

美保湾沖・若狭湾の水温変化(7月17日～8月28日)



*観測値は衛星で観測した表面水温情報を7日間合成しています。

参考資料

気象庁、アメリカ海洋大気、Japan Argo、石川県水産総合センター、鳥取県水産試験場、水産大学、商船三井、海上保安庁

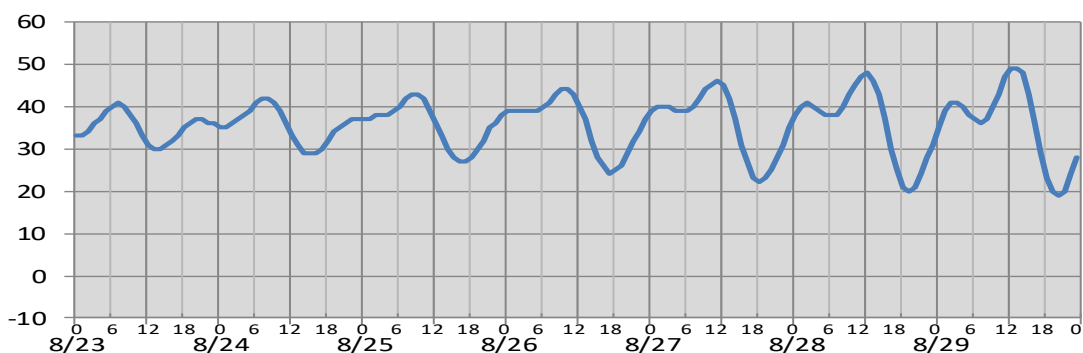
次回発行予定 令和元年8月30日

潮汐・日出没情報

掲載期間: 8月23日～8月29日

(cm)

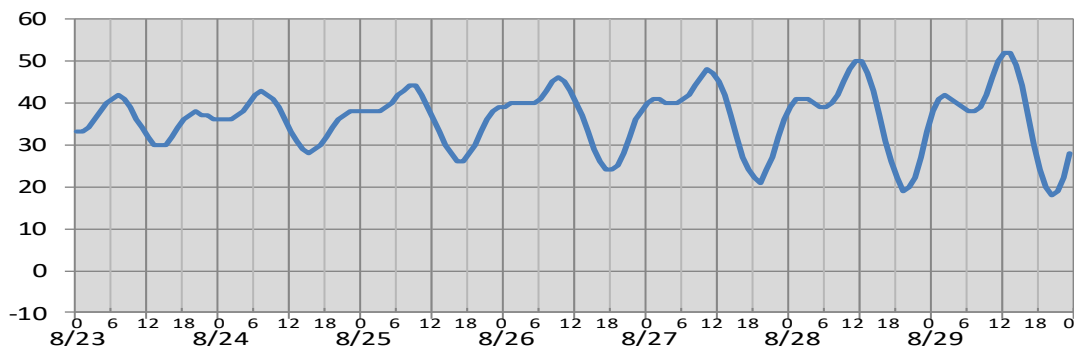
境



日付	8/23	8/24	8/25	8/26	8/27	8/28	8/29
日出	5:32	5:33	5:34	5:35	5:35	5:36	5:37
日没	18:48	18:47	18:46	18:44	18:43	18:42	18:40
満潮時刻	6:58 20:16	7:39	8:35	1:19 9:41	1:42 10:47	2:09 11:49	2:39 12:50
干潮時刻	0:06 13:40	0:28 15:01	16:15	3:44 17:16	5:07 18:10	5:59 19:00	6:44 19:48

(cm)

舞鶴



日付	8/23	8/24	8/25	8/26	8/27	8/28	8/29
日出	5:23	5:24	5:24	5:25	5:26	5:27	5:27
日没	18:39	18:38	18:36	18:35	18:34	18:32	18:31
満潮時刻	6:41 20:09	7:22 22:48	8:13	1:26 9:15	1:28 10:21	1:48 11:24	2:13 12:24
干潮時刻	0:34 14:02	0:50 15:17	0:26 16:33	3:02 17:38	4:39 18:35	5:37 19:27	6:26 20:18

※潮高は**最低水面(DL)**を基準としております。

※航海には必ず海上保安庁刊行の潮汐表を使用してください。

※計算方法の違いにより、港によっては、潮汐表と値が異なる場合があります。

※気圧、風、副振動等により実際の潮位と異なる場合があります。

お問い合わせ先

八管区海洋速報に関するお問い合わせ等については、下記連絡先までお願いします。

第八管区海上保安本部 海洋情報部 海の相談室

〒624-8686 京都府舞鶴市下福井901

電話: 0773(75)7373

URL: <https://www1.kaiho.mlit.go.jp/KAN8/index.html>

