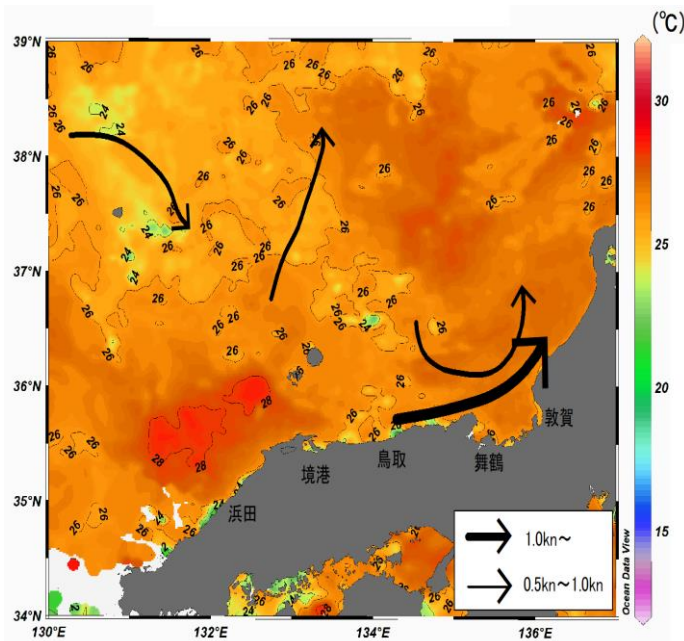


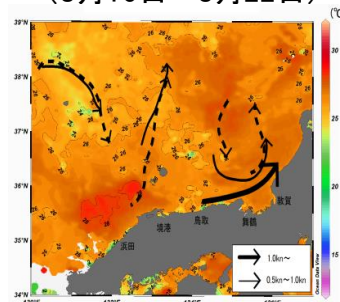
八管区海洋速報 令和元年第33号

日本海の流れ・水温分布

観測期間: 令和元年8月23日～令和元年8月29日



前号との比較
(8月16日～8月22日)

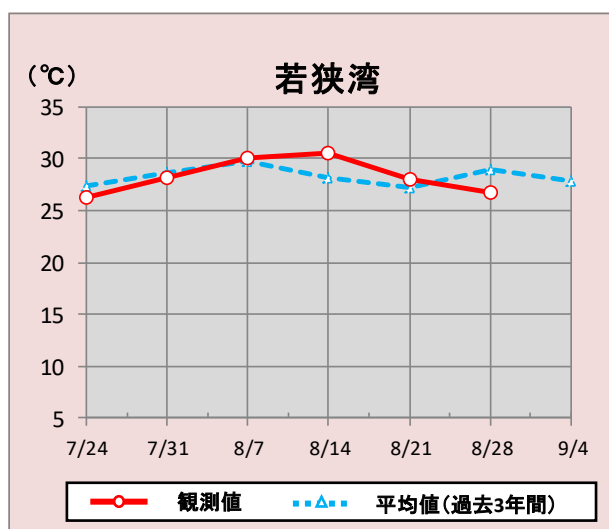
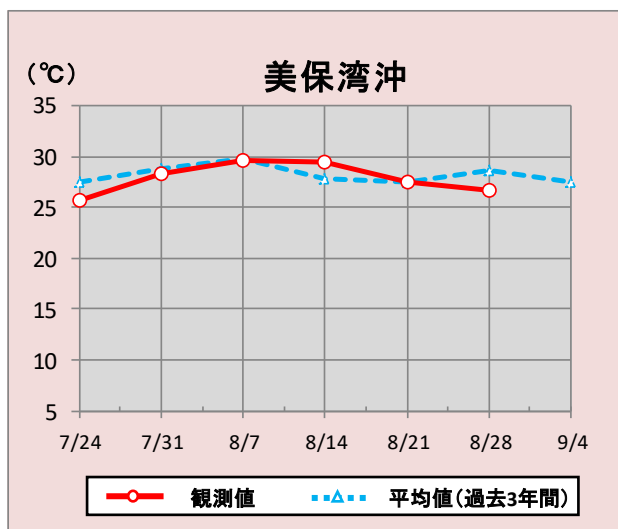


携帯で見る海の情報
(流れ・水温・潮汐潮流など)



矢印は想定流線です。実測と異なる場合があります。
なお、衛星で観測した表面水温情報を3日間合成しています。

美保湾沖・若狭湾の水温変化(7月24日～9月4日)



*観測値は衛星で観測した表面水温情報を7日間合成しています。

参考資料

気象庁、アメリカ海洋大気、Japan Argo、石川県水産総合センター、鳥取県水産試験場、京都府農林水産技術センター、但馬水産技術センター、商船三井、海上保安庁

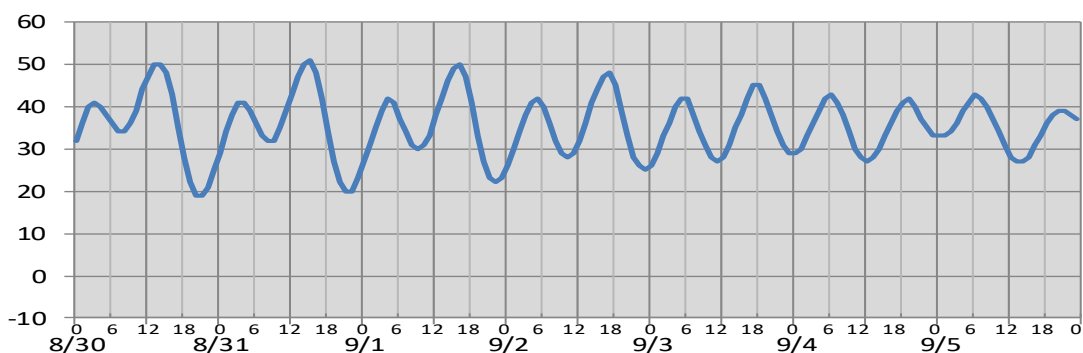
次回発行予定 令和元年9月6日

潮汐・日没情報

掲載期間: 8月30日~9月5日

(cm)

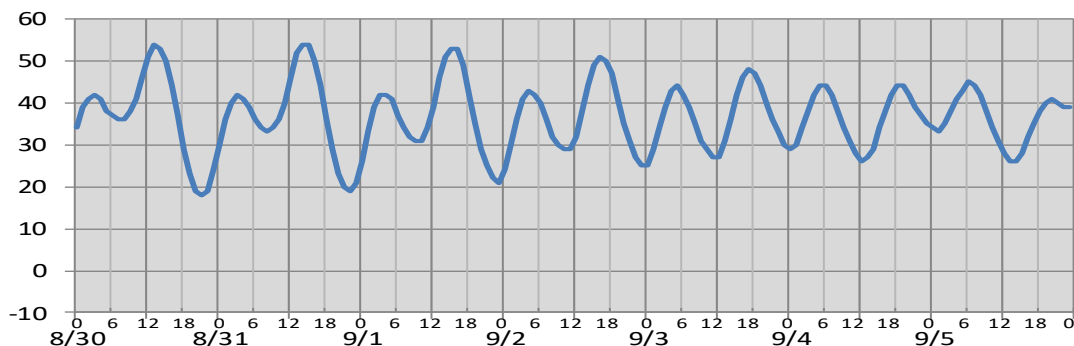
境



| 日付 | 8/30 | 8/31 | 9/1 | 9/2 | 9/3 | 9/4 | 9/5 |
|------|---------------|---------------|---------------|----------------|----------------|---------------|---------------|
| 日出 | 5:38 | 5:38 | 5:39 | 5:40 | 5:41 | 5:41 | 5:42 |
| 日没 | 18:39 | 18:38 | 18:36 | 18:35 | 18:34 | 18:32 | 18:31 |
| 満潮時刻 | 3:10 13:50 | 3:42 14:48 | 4:15 15:44 | 4:48 16:39 | 5:21 17:35 | 5:55 18:37 | 6:29 20:03 |
| 干潮時刻 | 7:29 20:36 | 8:16 21:23 | 9:08 22:09 | 10:04 22:53 | 11:05 23:36 | 12:10 | 0:18 13:23 |

(cm)

舞鶴



| 日付 | 8/30 | 8/31 | 9/1 | 9/2 | 9/3 | 9/4 | 9/5 |
|------|---------------|---------------|---------------|----------------|---------------|---------------|---------------|
| 日出 | 5:28 | 5:29 | 5:30 | 5:30 | 5:31 | 5:32 | 5:33 |
| 日没 | 18:30 | 18:28 | 18:27 | 18:26 | 18:24 | 18:23 | 18:21 |
| 満潮時刻 | 2:42 13:22 | 3:13 14:19 | 3:46 15:17 | 4:20 16:16 | 4:56 17:18 | 5:33 18:27 | 6:12 19:54 |
| 干潮時刻 | 7:16 21:06 | 8:14 21:53 | 9:18 22:38 | 10:22 23:21 | 11:23 | 0:03 12:24 | 0:44 13:30 |

※潮高は**最低水面(DL)**を基準としております。

※航海には必ず海上保安庁刊行の潮汐表を使用してください。

※計算方法の違いにより、港によっては、潮汐表と値が異なる場合があります。

※気圧、風、副振動等により実際の潮位と異なる場合があります。

お問い合わせ先

八管区海洋速報に関するお問い合わせ等については、下記連絡先までお願いします。

第八管区海上保安本部 海洋情報部 海の相談室

〒624-8686 京都府舞鶴市下福井901

電話: 0773(75)7373

URL: <https://www1.kaiho.mlit.go.jp/KAN8/index.html>

