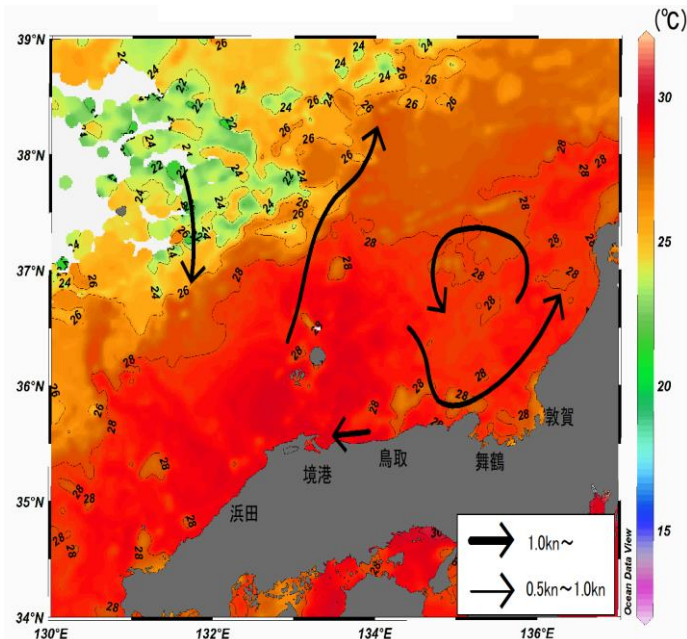


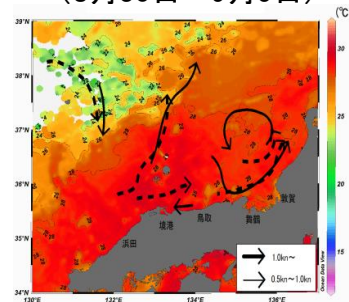
八管区海洋速報 令和元年第35号

日本海の流れ・水温分布

観測期間: 令和元年9月6日～令和元年9月12日



前号との比較
(8月30日～9月5日)

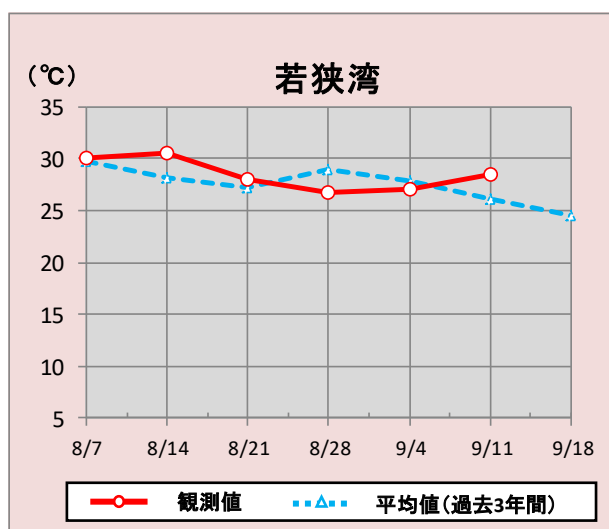
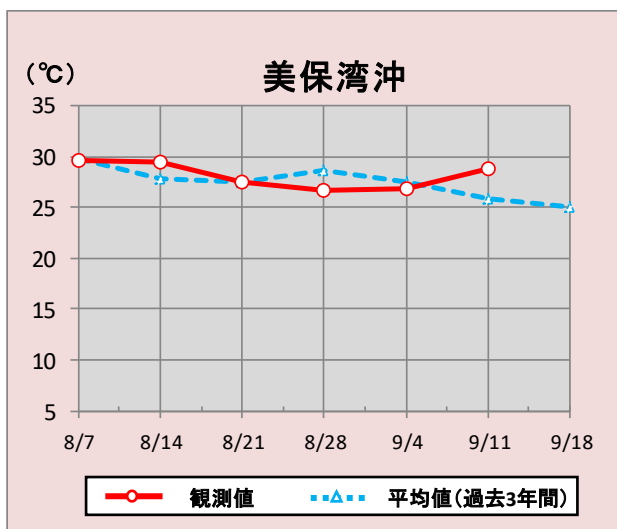


携帯で見る海の情報
(流れ・水温・潮汐潮流など)



矢印は想定流線です。実測と異なる場合があります。
なお、衛星で観測した表面水温情報を3日間合成しています。

美保湾沖・若狭湾の水温変化(8月7日～9月18日)



*観測値は衛星で観測した表面水温情報を7日間合成しています。

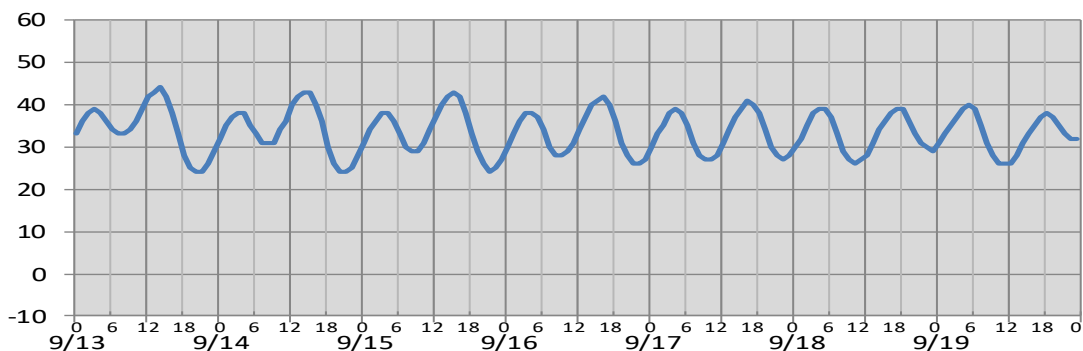
参考資料

気象庁、アメリカ海洋大気、Japan Argo、石川県水産総合センター、鳥取県水産試験場、海上保安庁

次回発行予定 令和元年9月20日

(cm)

境

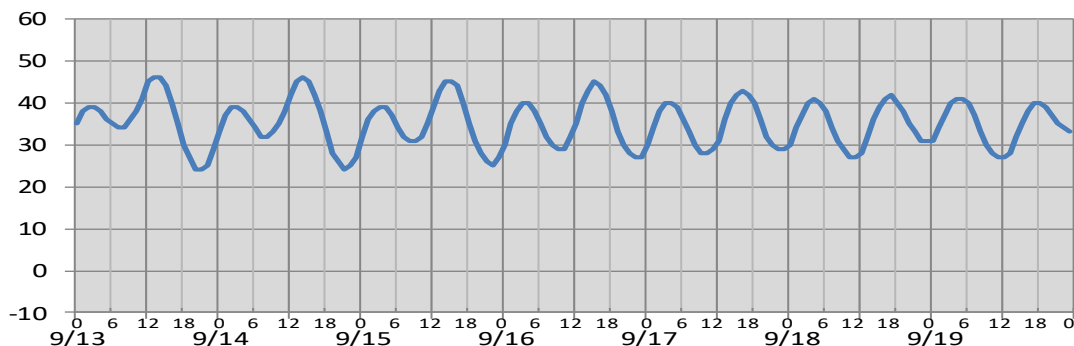


○

日付	9/13	9/14	9/15	9/16	9/17	9/18	9/19
日出	5:48	5:49	5:50	5:50	5:51	5:52	5:53
日没	18:19	18:18	18:16	18:15	18:13	18:12	18:10
満潮時刻	2:57 13:41	3:12 14:22	3:28 15:03	3:47 15:43	4:09 16:24	4:33 17:07	4:58 17:55
干潮時刻	7:27 20:13	7:53 20:41	8:21 21:10	8:53 21:38	9:29 22:06	10:10 22:33	10:58 22:56

(cm)

舞鶴



○

日付	9/13	9/14	9/15	9/16	9/17	9/18	9/19
日出	5:39	5:39	5:40	5:41	5:42	5:42	5:43
日没	18:10	18:08	18:07	18:06	18:04	18:03	18:01
満潮時刻	2:30 13:23	2:47 14:02	3:06 14:40	3:26 15:18	3:46 15:59	4:06 16:44	4:28 17:38
干潮時刻	7:10 20:47	7:44 21:16	8:24 21:44	9:08 22:11	9:55 22:37	10:42 23:01	11:31 23:21

※潮高は**最低水面(DL)**を基準としております。

※航海には必ず海上保安庁刊行の潮汐表を使用してください。

※計算方法の違いにより、港によっては、潮汐表と値が異なる場合があります。

※気圧、風、副振動等により実際の潮位と異なる場合があります。

お問い合わせ先

八管区海洋速報に関するお問い合わせ等については、下記連絡先までお願いします。

第八管区海上保安本部 海洋情報部 海の相談室

〒624-8686 京都府舞鶴市下福井901

電話:0773(75)7373

URL: <https://www1.kaiho.mlit.go.jp/KAN8/index.html>

