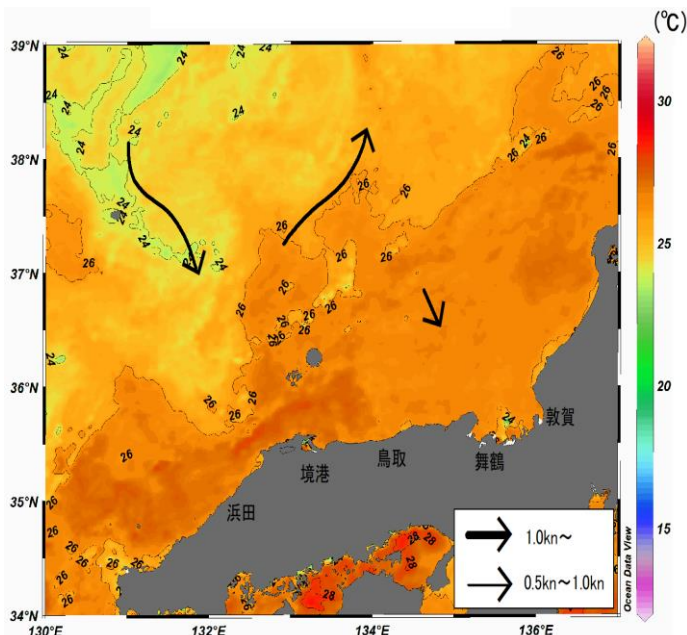


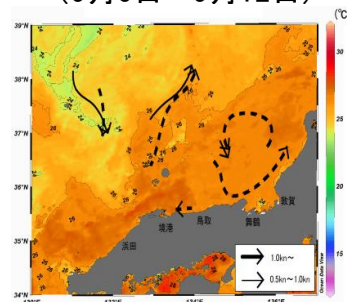
# 八管区海洋速報 令和元年第36号

## 日本海の流れ・水温分布

観測期間: 令和元年9月13日～令和元年9月19日



前号との比較  
(9月6日～9月12日)

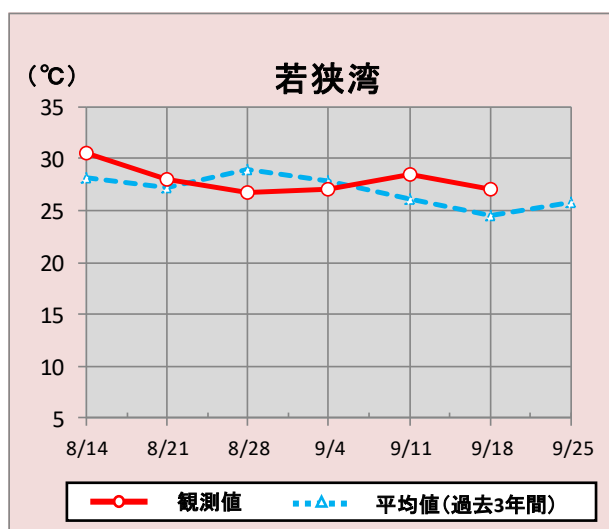
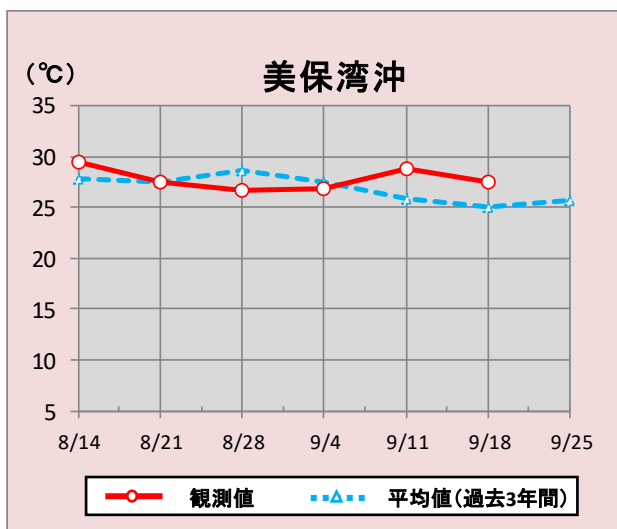


携帯で見る海の情報  
(流れ・水温・潮汐潮流など)



矢印は想定流線です。実測と異なる場合があります。  
なお、衛星で観測した表面水温情報を3日間合成しています。

## 美保湾沖・若狭湾の水温変化(8月14日～9月25日)



\*観測値は衛星で観測した表面水温情報を7日間合成しています。

### 参考資料

気象庁、アメリカ海洋大気、Japan Argo、石川県水産総合センター、鳥取県水産試験場、海上保安庁

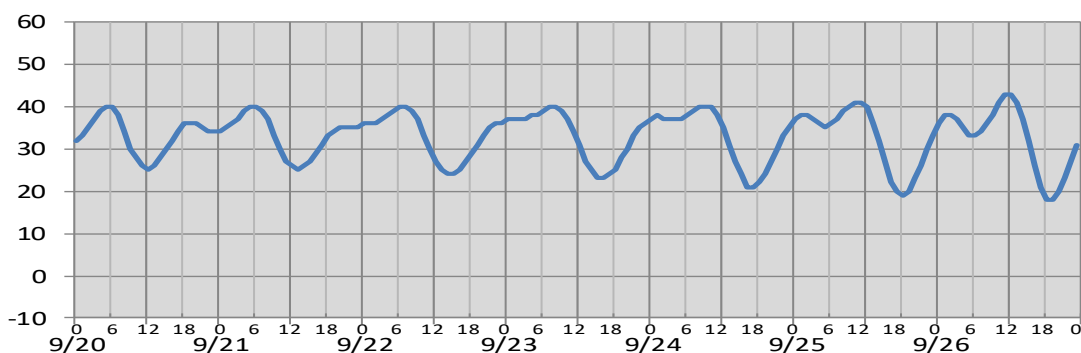
次回発行予定 令和元年9月27日

# 潮汐・日没情報

掲載期間:9月20日～9月26日

(cm)

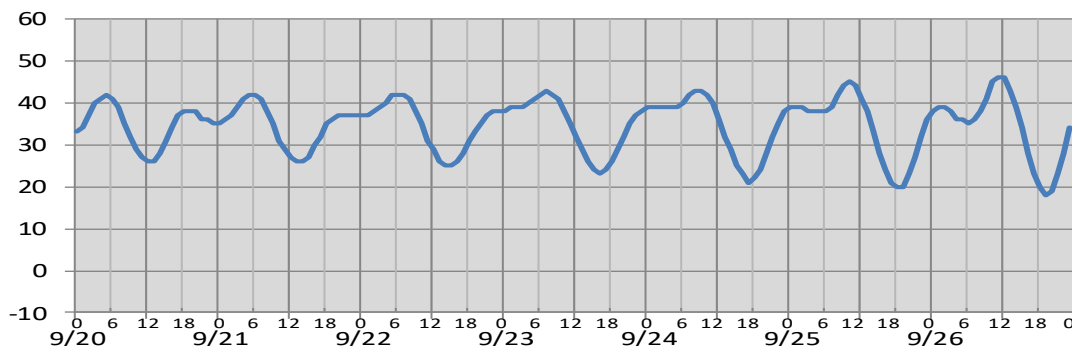
## 境



日付	9/20	9/21	9/22	9/23	9/24	9/25	9/26
日出	5:53	5:54	5:55	5:56	5:56	5:57	5:58
日没	18:09	18:08	18:06	18:05	18:03	18:02	18:00
満潮時刻	5:24 18:57	5:54	6:33	7:36	0:57 9:03	1:10 10:30	1:32 11:44
干潮時刻	11:54 23:06	13:01	14:21	15:46	4:04 16:55	5:10 17:51	5:55 18:41

(cm)

## 舞鶴



日付	9/20	9/21	9/22	9/23	9/24	9/25	9/26
日出	5:44	5:45	5:45	5:46	5:47	5:48	5:48
日没	18:00	17:58	17:57	17:55	17:54	17:52	17:51
満潮時刻	4:54 18:45	5:27 20:25	6:14	7:21	1:20 8:45	0:59 10:07	1:09 11:19
干潮時刻	12:24 23:17	13:24 22:32	14:39	16:02	3:33 17:15	4:55 18:15	5:47 19:07

※潮高は**最低水面(DL)**を基準としております。

※航海には必ず海上保安庁刊行の潮汐表を使用してください。

※計算方法の違いにより、港によっては、潮汐表と値が異なる場合があります。

※気圧、風、副振動等により実際の潮位と異なる場合があります。

### お問い合わせ先

八管区海洋速報に関するお問い合わせ等については、下記連絡先までお願いします。

**第八管区海上保安本部 海洋情報部 海の相談室**

〒624-8686 京都府舞鶴市下福井901

電話:0773(75)7373

URL: <https://www1.kaiho.mlit.go.jp/KAN8/index.html>

