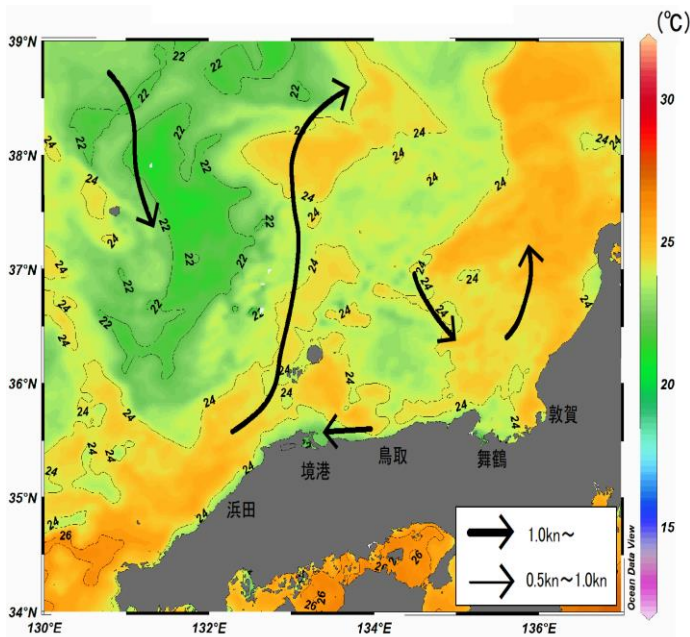


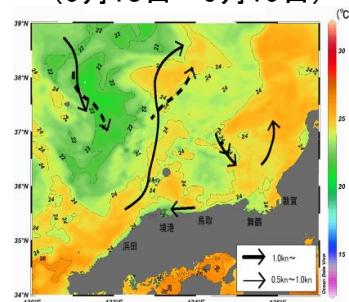
八管区海洋速報 令和元年第37号

日本海の流れ・水温分布

観測期間: 令和元年9月20日～令和元年9月26日



前号との比較
(9月13日～9月19日)

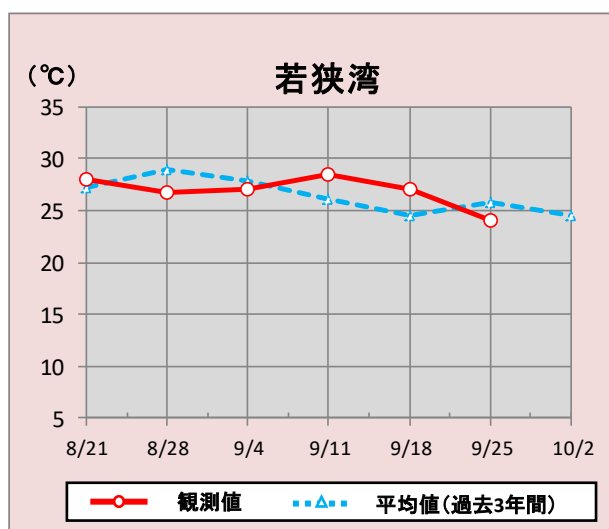
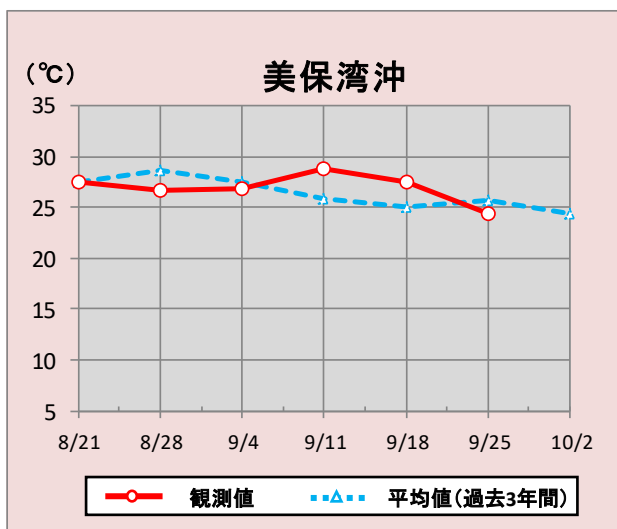


携帯で見る海の情報
(流れ・水温・潮汐潮流など)



矢印は想定流線です。実測と異なる場合があります。
なお、衛星で観測した表面水温情報を3日間合成しています。

美保湾沖・若狭湾の水温変化(8月21日～10月2日)



*観測値は衛星で観測した表面水温情報を7日間合成しています。

参考資料

気象庁、アメリカ海洋大気、石川県水産総合センター、鳥取県水産試験場、海上保安庁

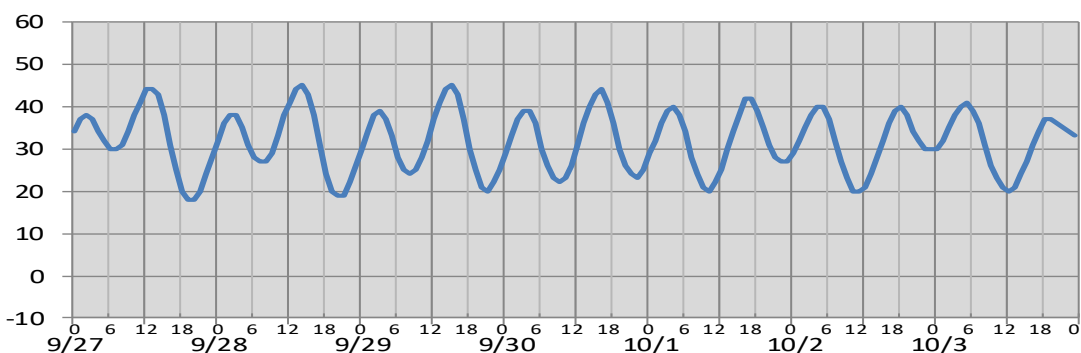
次回発行予定 令和元年10月4日

潮汐・日没情報

掲載期間:9月27日～10月3日

(cm)

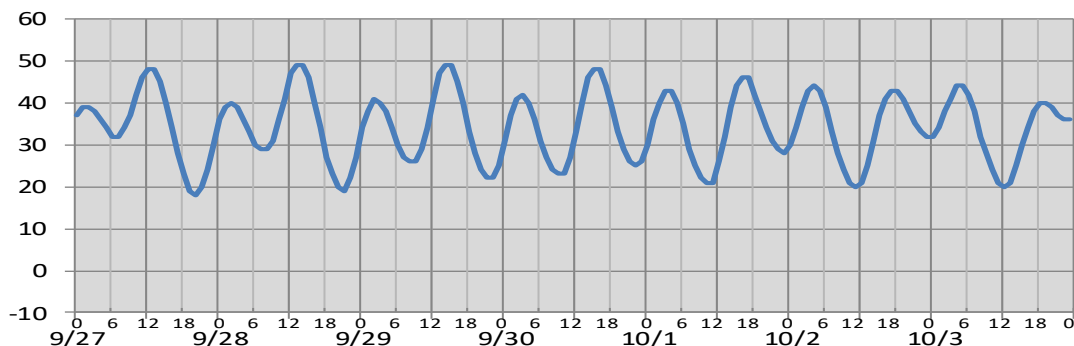
境



| 日付 | 9/27 | 9/28 | 9/29 | 9/30 | 10/1 | 10/2 | 10/3 |
|------|---------------|---------------|---------------|---------------|---------------|----------------|----------------|
| 日出 | 5:59 | 5:59 | 6:00 | 6:01 | 6:02 | 6:02 | 6:03 |
| 日没 | 17:59 | 17:57 | 17:56 | 17:55 | 17:53 | 17:52 | 17:50 |
| 満潮時刻 | 1:58 12:52 | 2:27 13:54 | 2:57 14:51 | 3:28 15:46 | 3:59 16:40 | 4:30 17:36 | 5:00 18:43 |
| 干潮時刻 | 6:38 19:27 | 7:22 20:12 | 8:09 20:56 | 9:00 21:40 | 9:54 22:21 | 10:50 23:02 | 11:49 23:42 |

(cm)

舞鶴



| 日付 | 9/27 | 9/28 | 9/29 | 9/30 | 10/1 | 10/2 | 10/3 |
|------|---------------|---------------|---------------|---------------|----------------|----------------|---------------|
| 日出 | 5:49 | 5:50 | 5:51 | 5:52 | 5:52 | 5:53 | 5:54 |
| 日没 | 17:50 | 17:48 | 17:47 | 17:45 | 17:44 | 17:42 | 17:41 |
| 満潮時刻 | 1:29 12:23 | 1:55 13:23 | 2:24 14:22 | 2:55 15:21 | 3:28 16:21 | 4:02 17:22 | 4:37 18:32 |
| 干潮時刻 | 6:35 19:56 | 7:26 20:43 | 8:21 21:27 | 9:17 22:09 | 10:12 22:49 | 11:07 23:28 | 12:03 |

※潮高は**最低水面(DL)**を基準としております。

※航海には必ず海上保安庁刊行の潮汐表を使用してください。

※計算方法の違いにより、港によっては、潮汐表と値が異なる場合があります。

※気圧、風、副振動等により実際の潮位と異なる場合があります。

お問い合わせ先

八管区海洋速報に関するお問い合わせ等については、下記連絡先までお願いします。

第八管区海上保安本部 海洋情報部 海の相談室

〒624-8686 京都府舞鶴市下福井901

電話:0773(75)7373

URL: <https://www1.kaiho.mlit.go.jp/KAN8/index.html>

