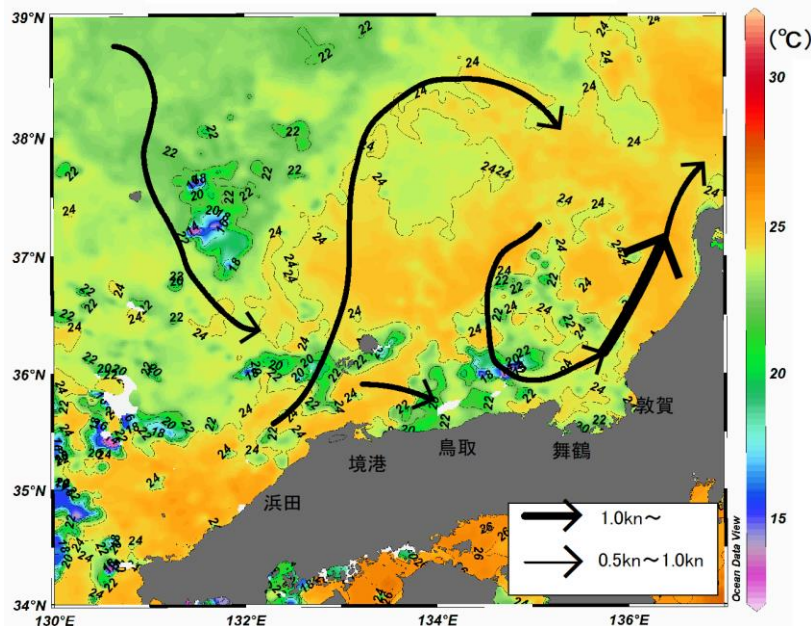


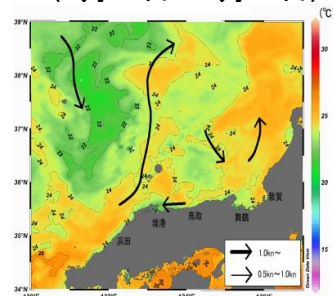
八管区海洋速報 令和元年第38号

日本海の流れ・水温分布

観測期間: 令和元年9月27日～令和元年10月3日



前号との比較
(9月20日～9月26日)

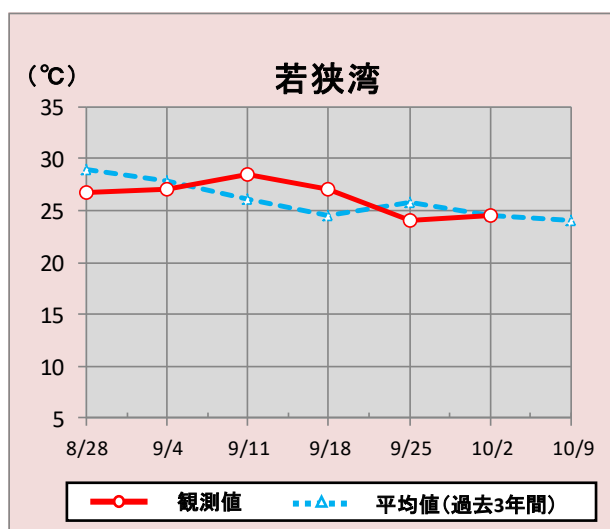
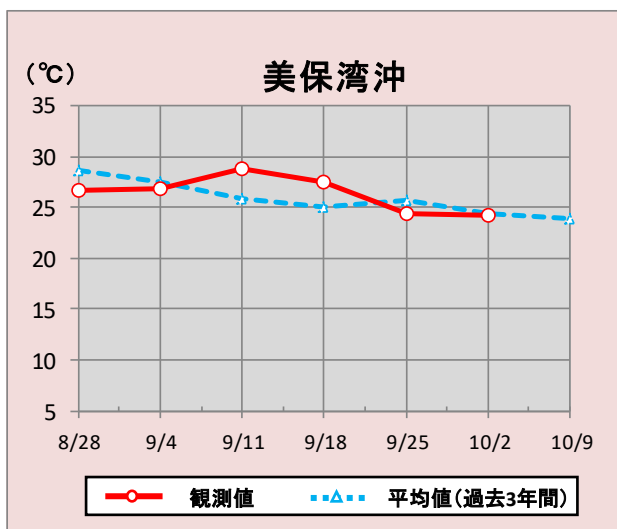


携帯で見る海の情報
(流れ・水温・潮汐潮流など)



矢印は想定流線です。実測と異なる場合があります。
なお、衛星で観測した表面水温情報を3日間合成しています。

美保湾沖・若狭湾の水温変化(8月28日～10月9日)



*観測値は衛星で観測した表面水温情報を7日間合成しています。

参考資料

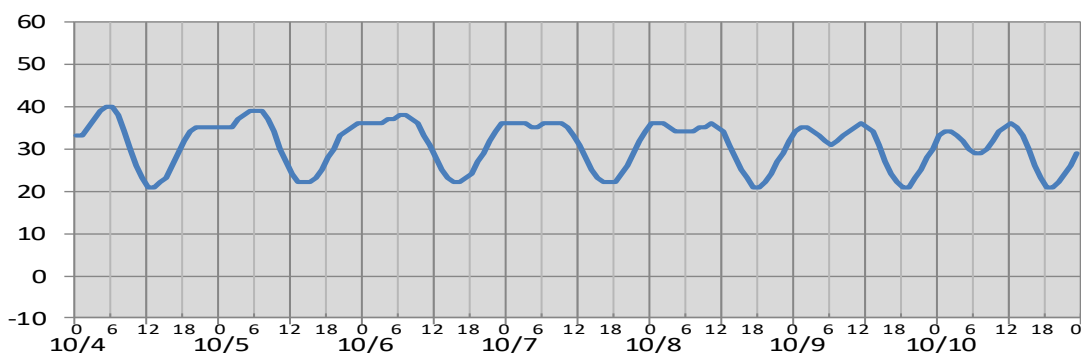
気象庁、アメリカ海洋大気、石川県水産総合センター、鳥取県水産試験場、国立研究法人水産研究・教育機構、商船三井、海上保安庁

次回発行予定 令和元年10月11日

潮汐・日出没情報 掲載期間:10月4日~10月10日

(cm)

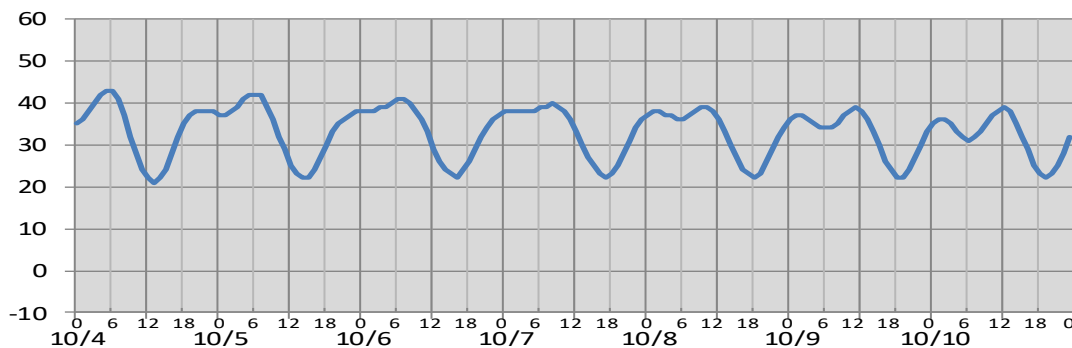
境



日付	10/4	10/5	10/6	10/7	10/8	10/9	10/10
日出	6:04	6:05	6:06	6:06	6:07	6:08	6:09
日没	17:49	17:47	17:46	17:45	17:43	17:42	17:40
満潮時刻	5:30 20:56	6:00 23:41	6:40 :	0:34 7:55	1:01 9:49	1:20 11:08	1:34 12:05
干潮時刻	12:55 :	0:26 14:14	1:45 15:40	4:22 16:49	5:30 17:38	6:04 18:14	6:29 18:43

(cm)

舞鶴



日付	10/4	10/5	10/6	10/7	10/8	10/9	10/10
日出	5:55	5:56	5:56	5:57	5:58	5:59	6:00
日没	17:39	17:38	17:37	17:35	17:34	17:33	17:31
満潮時刻	5:13 20:19	5:54 :	6:47 :	1:14 8:03	1:20 9:34	1:14 10:50	1:14 11:47
干潮時刻	0:06 13:03	0:42 14:13	15:36 :	4:11 16:53	5:24 17:50	6:00 18:33	6:25 19:08

※潮高は**最低水面(DL)**を基準としております。

※航海には必ず海上保安庁刊行の潮汐表を使用してください。

※計算方法の違いにより、港によっては、潮汐表と値が異なる場合があります。

※気圧、風、副振動等により実際の潮位と異なる場合があります。

お問い合わせ先

八管区海洋速報に関するお問い合わせ等については、下記連絡先までお願いします。

第八管区海上保安本部 海洋情報部 海の相談室

〒624-8686 京都府舞鶴市下福井901

電話:0773(75)7373

URL: <https://www1.kaiho.mlit.go.jp/KAN8/index.html>

