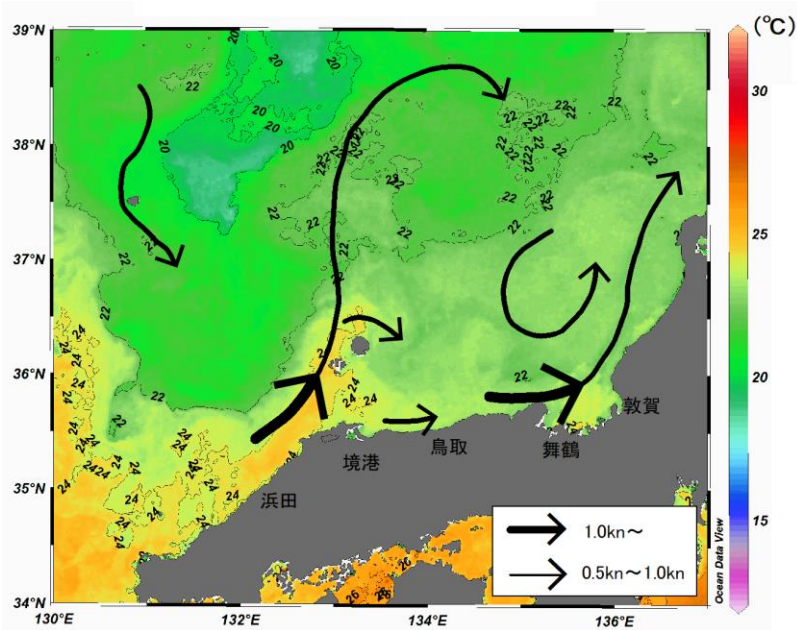


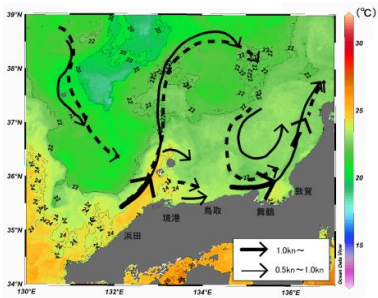
八管区海洋速報 令和元年第39号

日本海の流れ・水温分布

観測期間: 令和元年10月4日～令和元年10月10日



前号との比較
(9月27日～10月3日)

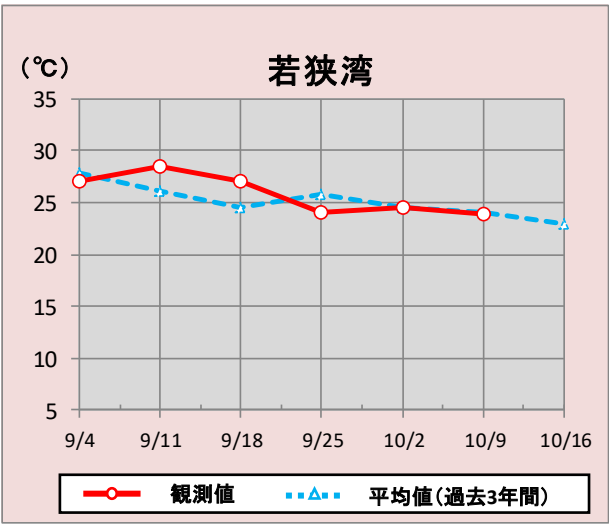
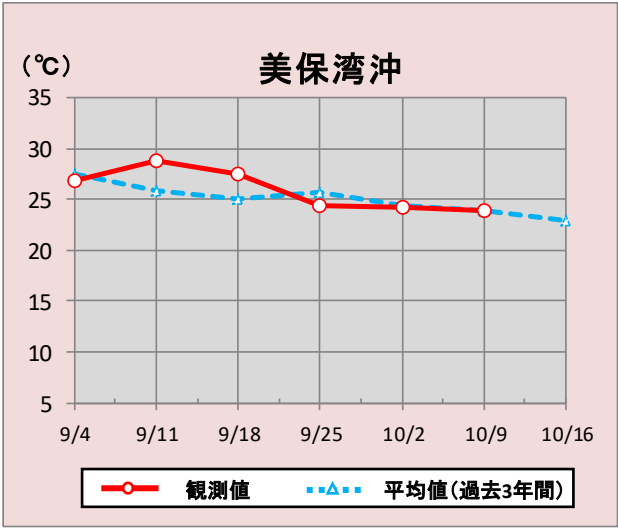


携帯で見る海の情報
(流れ・水温・潮汐潮流など)



矢印は想定流線です。実測と異なる場合があります。
なお、衛星で観測した表面水温情報を3日間合成しています。

美保湾沖・若狭湾の水温変化(9月4日～10月16日)



*観測値は衛星で観測した表面水温情報を7日間合成しています。

参考資料

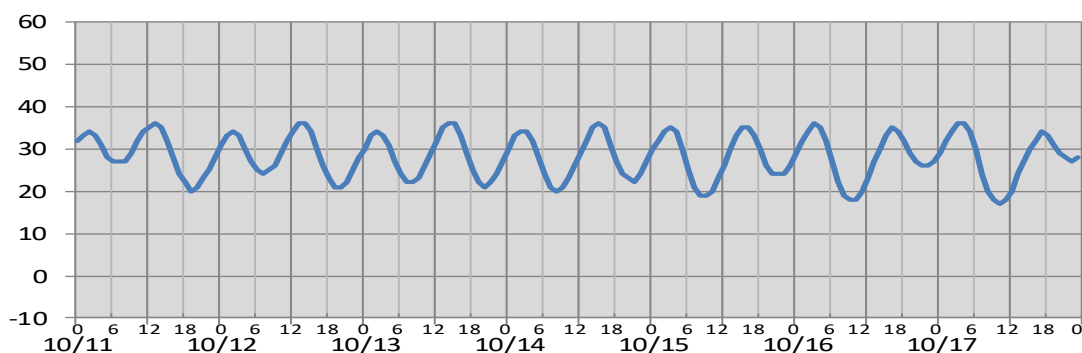
気象庁、アメリカ海洋大気、石川県水産総合センター、鳥取県水産試験場、京都府農林水産技術センター、但馬水産技術センター、島根県水産技術センター、福井県水産試験場、商船三井、海上保安庁

次回発行予定 令和元年10月18日

潮汐・日出没情報 掲載期間:10月11日～10月17日

(cm)

境

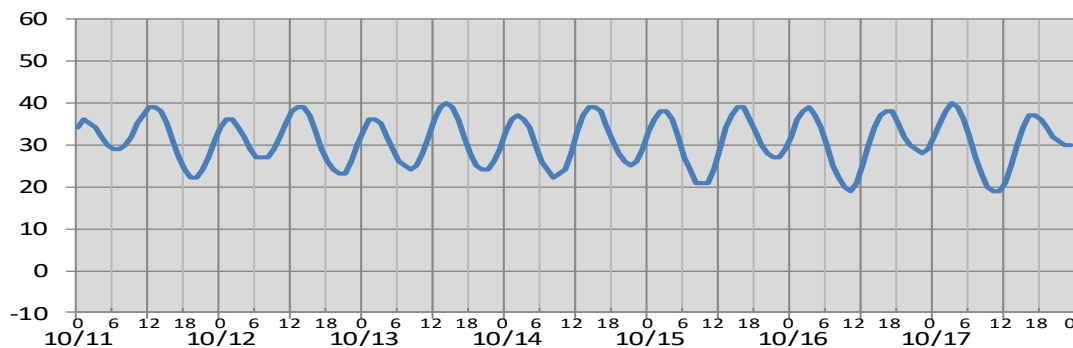


○

日付	10/11	10/12	10/13	10/14	10/15	10/16	10/17
日出	6:10	6:11	6:11	6:12	6:13	6:14	6:15
日没	17:39	17:38	17:36	17:35	17:34	17:33	17:31
満潮時刻	1:46 12:53	1:57 13:37	2:11 14:19	2:29 15:00	2:52 15:41	3:17 16:24	3:44 17:09
干潮時刻	6:51 19:09	7:13 19:36	7:38 20:04	8:07 20:33	8:40 21:03	9:16 21:33	9:56 22:01

(cm)

舞 鶴



○

日付	10/11	10/12	10/13	10/14	10/15	10/16	10/17
日出	6:00	6:01	6:02	6:03	6:04	6:05	6:05
日没	17:30	17:28	17:27	17:26	17:24	17:23	17:22
満潮時刻	1:22 12:35	1:34 13:18	1:49 13:59	2:06 14:39	2:25 15:20	2:45 16:04	3:08 16:52
干潮時刻	6:49 19:38	7:18 20:06	7:50 20:34	8:27 21:01	9:05 21:28	9:46 21:54	10:28 22:17

※潮高は**最低水面(DL)**を基準としております。

※航海には必ず海上保安庁刊行の潮汐表を使用してください。

※計算方法の違いにより、港によっては、潮汐表と値が異なる場合があります。

※気圧、風、副振動等により実際の潮位と異なる場合があります。

お問い合わせ先

八管区海洋速報に関するお問い合わせ等については、下記連絡先までお願いします。

第八管区海上保安本部 海洋情報部 海の相談室

〒624-8686 京都府舞鶴市下福井901

電話:0773(75)7373

URL: <https://www1.kaiho.mlit.go.jp/KAN8/index.html>



海上保安庁