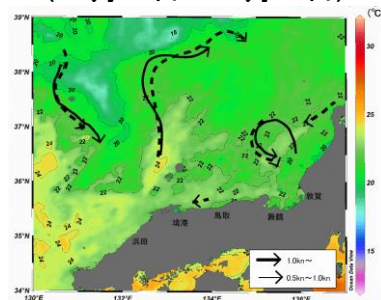
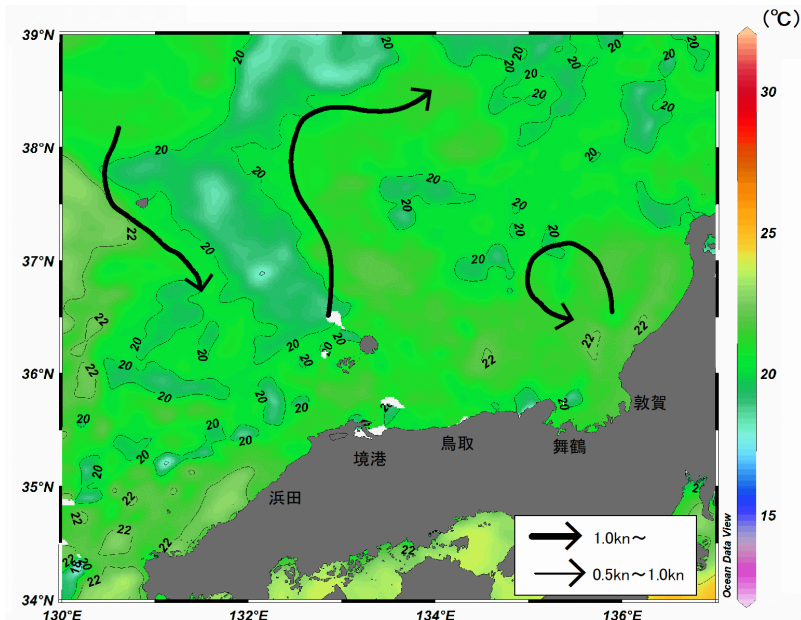


八管区海洋速報 令和元年第41号

日本海の流れ・水温分布

観測期間: 令和元年10月18日～令和元年10月24日

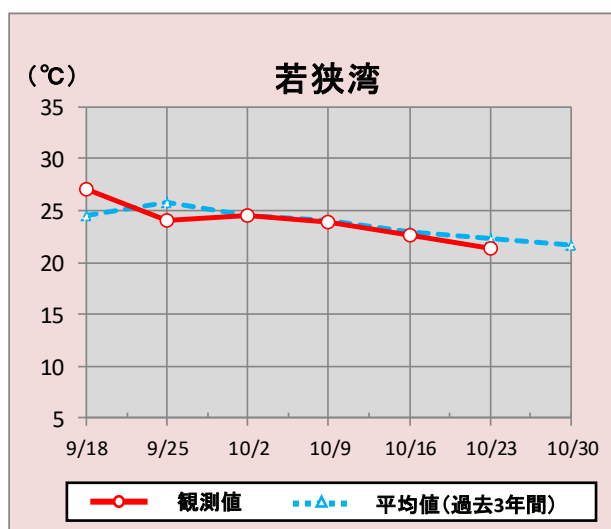
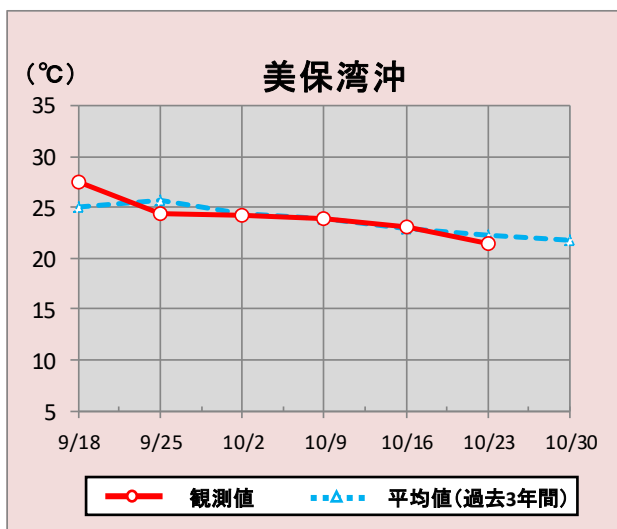
前号との比較
(10月11日～10月17日)



携帯で見る海の情報
(流れ・水温・潮汐潮流など)

矢印は想定流線です。実測と異なる場合があります。
なお、衛星で観測した表面水温情報を3日間合成しています。

美保湾沖・若狭湾の水温変化(9月18日～10月30日)



*観測値は衛星で観測した表面水温情報を7日間合成しています。

参考資料

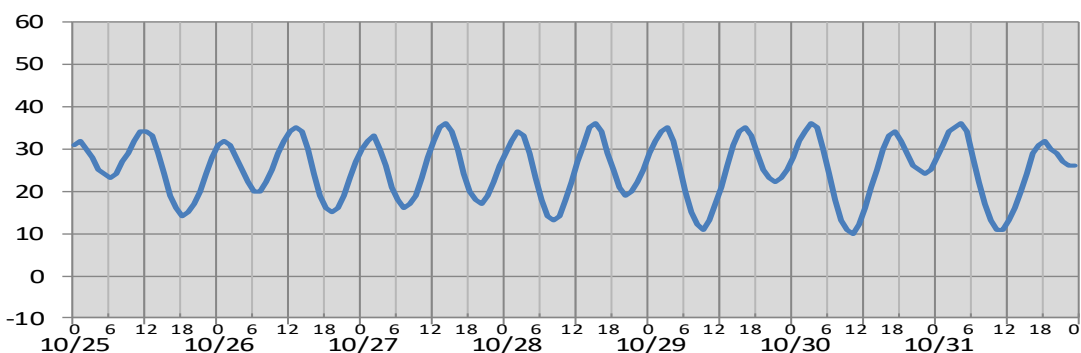
気象庁、アメリカ海洋大気、Japan Argo、石川県水産総合センター、鳥取県水産試験場、新潟県立海洋高等学校、兵庫県立香住高等学校、海上保安庁

次回発行予定 令和元年11月1日

潮汐・日出没情報 掲載期間:10月25日~10月31日

(cm)

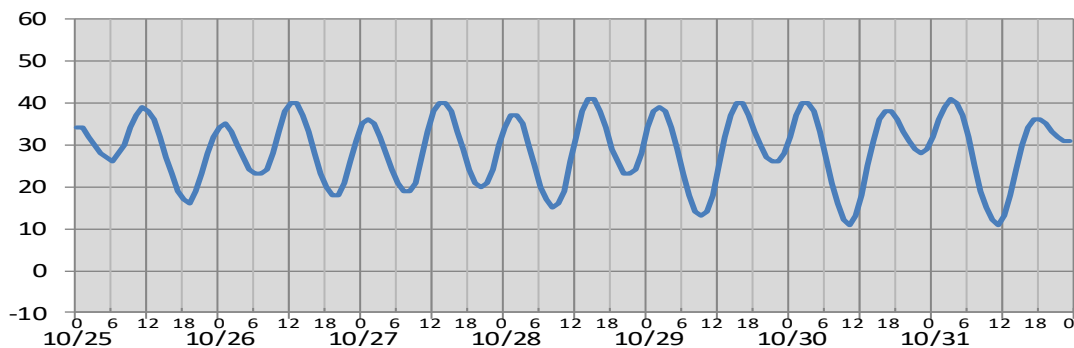
境



日付	10/25	10/26	10/27	10/28	10/29	10/30	10/31
日出	6:22	6:23	6:24	6:25	6:26	6:26	6:27
日没	17:22	17:20	17:19	17:18	17:17	17:16	17:15
満潮時刻	0:43 11:46	1:10 12:56	1:39 13:58	2:09 14:54	2:40 15:48	3:11 16:42	3:41 17:40
干潮時刻	5:47 18:16	6:31 19:01	7:16 19:44	8:03 20:27	8:51 21:09	9:41 21:49	10:32 22:30

(cm)

舞鶴



日付	10/25	10/26	10/27	10/28	10/29	10/30	10/31
日出	6:13	6:13	6:14	6:15	6:16	6:17	6:18
日没	17:12	17:11	17:10	17:09	17:08	17:07	17:06
満潮時刻	0:16 11:18	0:39 12:26	1:05 13:29	1:35 14:30	2:07 15:29	2:40 16:26	3:15 17:25
干潮時刻	5:51 18:41	6:39 19:28	7:29 20:13	8:19 20:55	9:10 21:35	10:00 22:13	10:50 22:48

※潮高は**最低水面(DL)**を基準としております。

※航海には必ず海上保安庁刊行の潮汐表を使用してください。

※計算方法の違いにより、港によっては、潮汐表と値が異なる場合があります。

※気圧、風、副振動等により実際の潮位と異なる場合があります。

お問い合わせ先

八管区海洋速報に関するお問い合わせ等については、下記連絡先までお願いします。

第八管区海上保安本部 海洋情報部 海の相談室

〒624-8686 京都府舞鶴市下福井901

電話:0773(75)7373

URL: <https://www1.kaiho.mlit.go.jp/KAN8/index.html>

