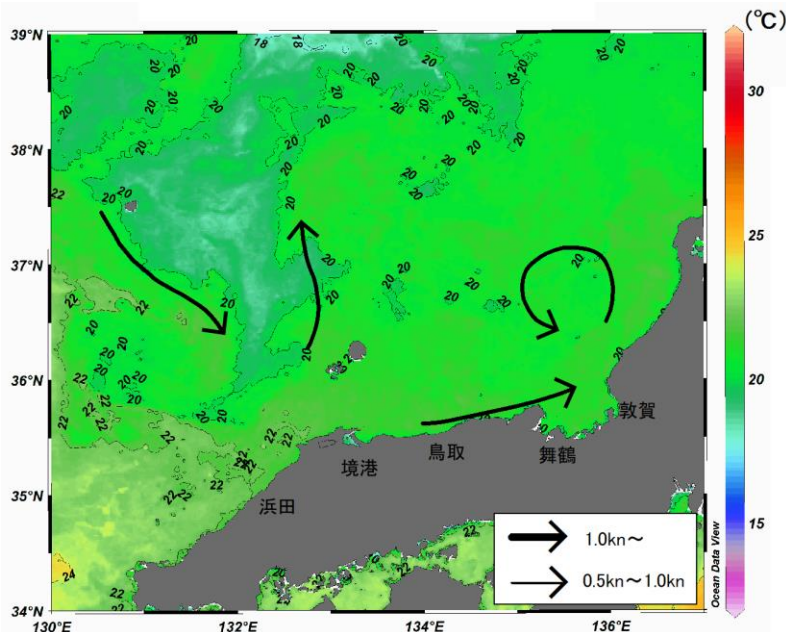


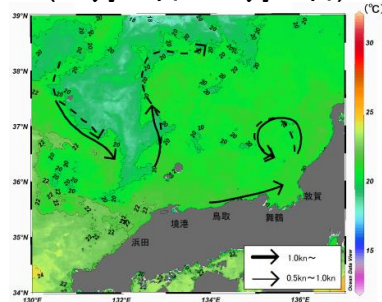
# 八管区海洋速報 令和元年第42号

## 日本海の流れ・水温分布

観測期間: 令和元年10月25日～令和元年10月31日



前号との比較  
(10月18日～10月24日)

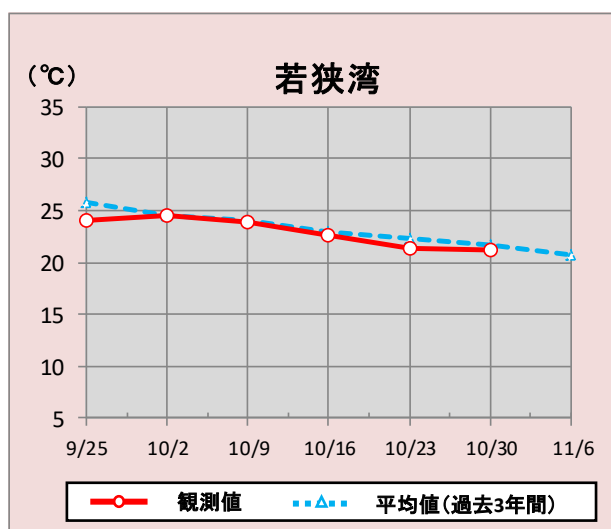
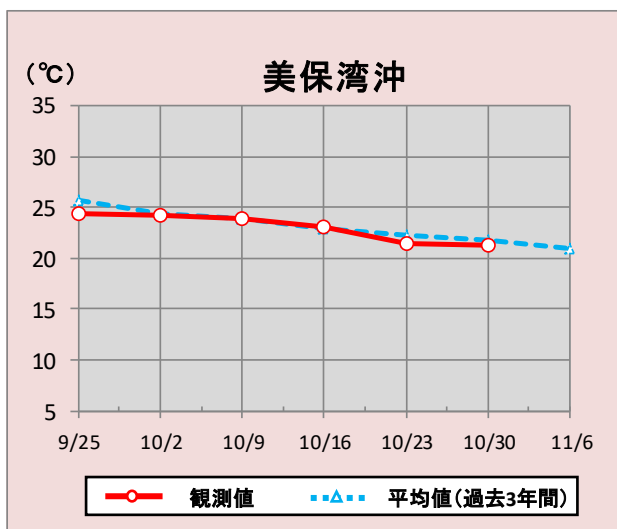


携帯で見る海の情報  
(流れ・水温・潮汐潮流など)



矢印は想定流線です。実測と異なる場合があります。  
なお、衛星で観測した表面水温情報を3日間合成しています。

## 美保湾沖・若狭湾の水温変化(9月25日～11月6日)



\*観測値は衛星で観測した表面水温情報を7日間合成しています。

### 参考資料

気象庁、アメリカ海洋大気、Japan Argo、石川県水産総合センター、鳥取県水産試験場、但馬水産技術センター、京都府農林水産技術センター、海上保安庁

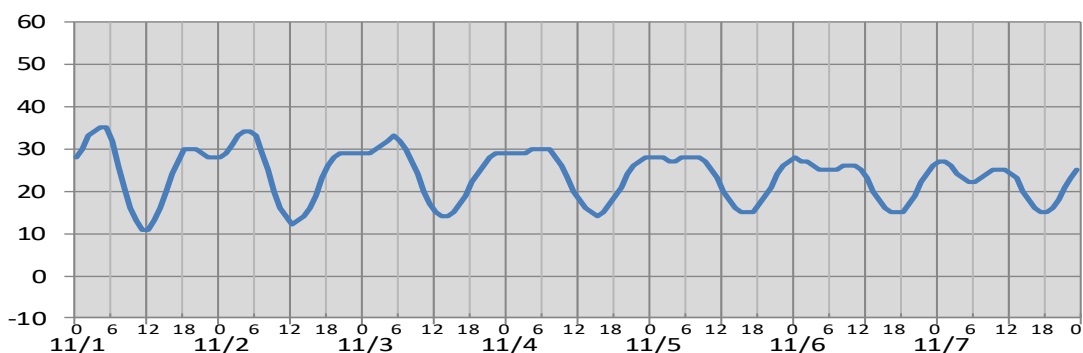
次回発行予定 令和元年11月8日

# 潮汐・日出没情報

掲載期間: 11月1日～11月7日

(cm)

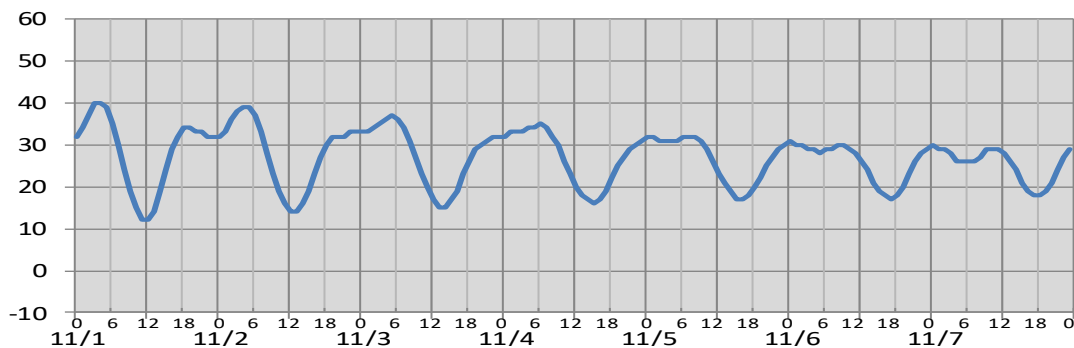
## 境



日付	11/1	11/2	11/3	11/4	11/5	11/6	11/7
日出	6:28	6:29	6:30	6:31	6:32	6:33	6:34
日没	17:14	17:13	17:12	17:11	17:10	17:09	17:08
満潮時刻	4:10 18:54	4:39 21:20	5:08 22:57	5:43 23:41	6:42	0:05 8:45	0:21 10:37
干潮時刻	11:25 23:10	12:21 23:56	13:26	1:13 14:41	3:42 15:51	5:04 16:44	5:42 17:23

(cm)

## 舞鶴



日付	11/1	11/2	11/3	11/4	11/5	11/6	11/7
日出	6:19	6:20	6:21	6:22	6:23	6:24	6:25
日没	17:05	17:04	17:03	17:02	17:01	17:00	16:59
満潮時刻	3:50 18:32	4:26	5:03	5:50	0:32 7:01	0:14 8:43	0:07 10:18
干潮時刻	11:40 23:16	12:33	13:32	14:41	3:44 15:53	5:02 16:53	5:40 17:39

※潮高は**最低水面(DL)**を基準としております。

※航海には必ず海上保安庁刊行の潮汐表を使用してください。

※計算方法の違いにより、港によっては、潮汐表と値が異なる場合があります。

※気圧、風、副振動等により実際の潮位と異なる場合があります。

### お問い合わせ先

八管区海洋速報に関するお問い合わせ等については、下記連絡先までお願いします。

**第八管区海上保安本部 海洋情報部 海の相談室**

〒624-8686 京都府舞鶴市下福井901

電話: 0773(75)7373

URL: <https://www1.kaiho.mlit.go.jp/KAN8/index.html>

