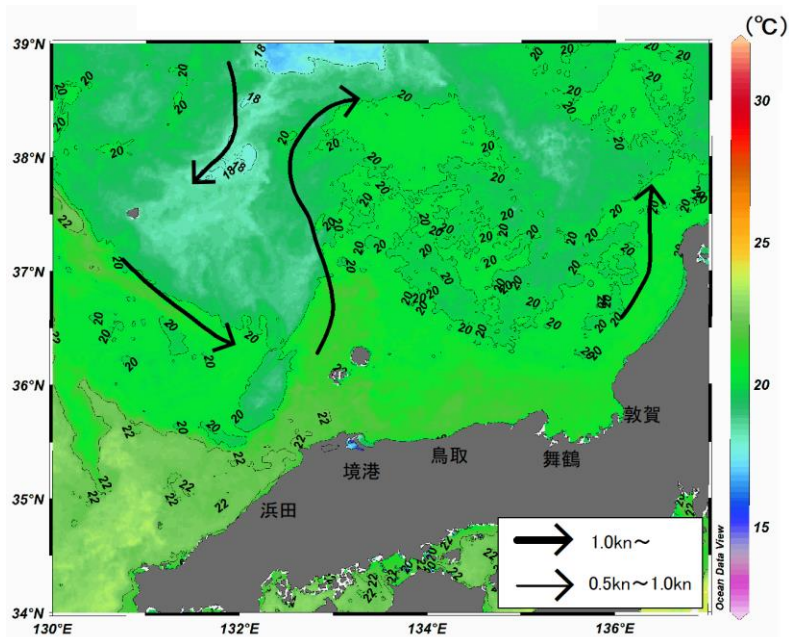


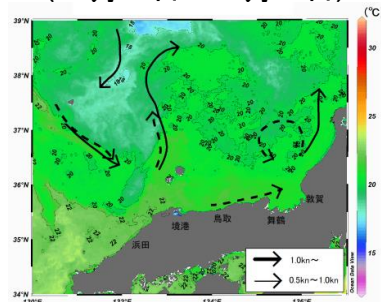
八管区海洋速報 令和元年第43号

日本海の流れ・水温分布

観測期間: 令和元年11月1日～令和元年11月7日



前号との比較
(10月25日～10月31日)

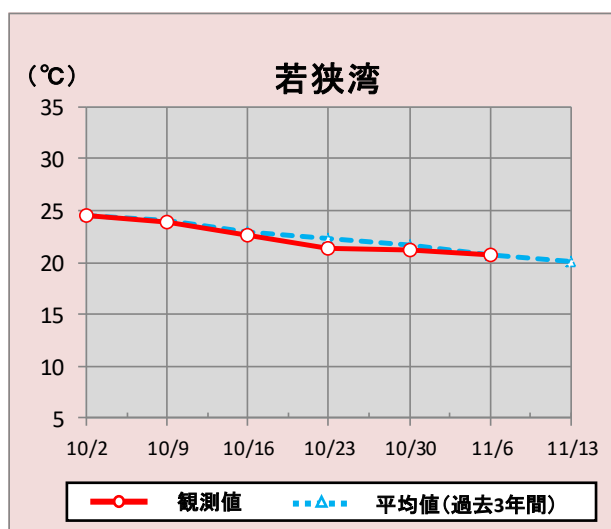
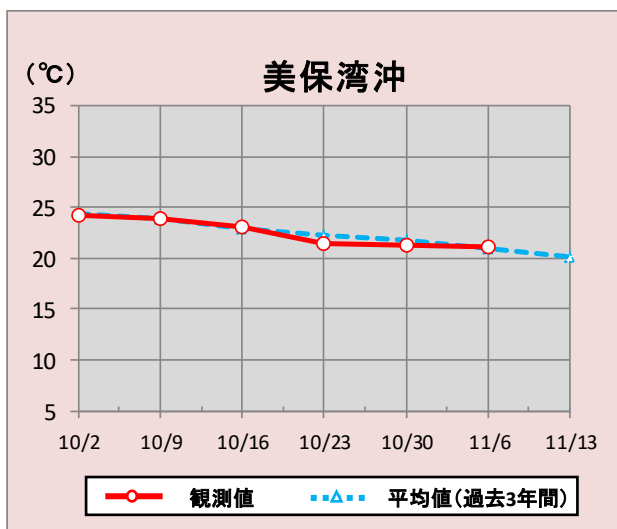


携帯で見る海の情報
(流れ・水温・潮汐潮流など)



矢印は想定流線です。実測と異なる場合があります。
なお、衛星で観測した表面水温情報を3日間合成しています。

美保湾沖・若狭湾の水温変化(10月2日～11月13日)



*観測値は衛星で観測した表面水温情報を7日間合成しています。

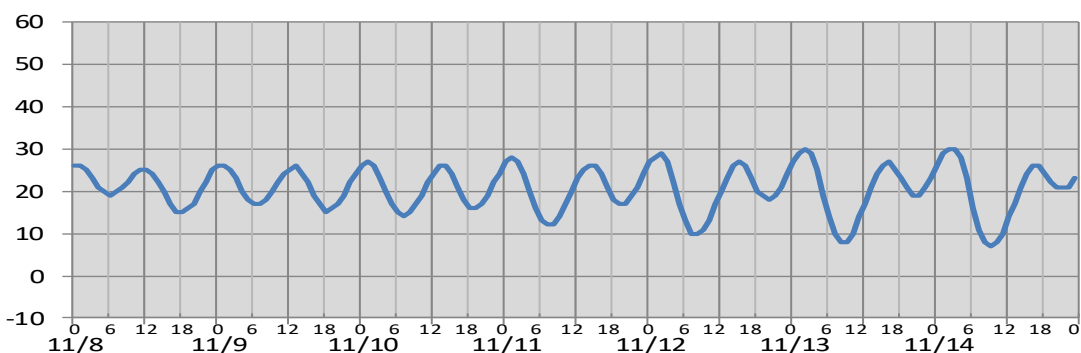
参考資料

気象庁、アメリカ海洋大気、Japan Argo、石川県水産総合センター、鳥取県水産試験場、海上保安庁

次回発行予定 令和元年11月15日

(cm)

境

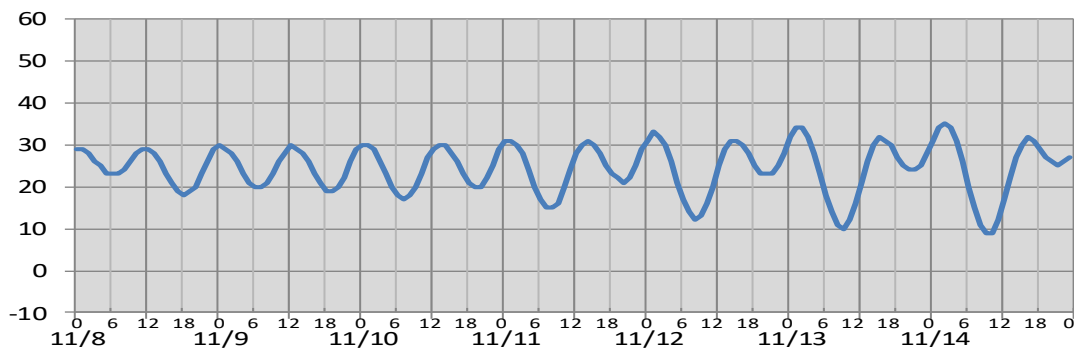


○

| 日付 | 11/8 | 11/9 | 11/10 | 11/11 | 11/12 | 11/13 | 11/14 |
|------|---------------|---------------|---------------|---------------|---------------|---------------|---------------|
| 日出 | 6:35 | 6:36 | 6:37 | 6:38 | 6:39 | 6:40 | 6:41 |
| 日没 | 17:07 | 17:07 | 17:06 | 17:05 | 17:04 | 17:04 | 17:03 |
| 満潮時刻 | 0:31 11:47 | 0:40 12:42 | 0:52 13:30 | 1:11 14:14 | 1:36 14:57 | 2:04 15:40 | 2:35 16:25 |
| 干潮時刻 | 6:07 17:54 | 6:30 18:24 | 6:54 18:53 | 7:20 19:24 | 7:51 19:57 | 8:26 20:31 | 9:04 21:05 |

(cm)

舞鶴



○

| 日付 | 11/8 | 11/9 | 11/10 | 11/11 | 11/12 | 11/13 | 11/14 |
|------|---------------|---------------|---------------|---------------|---------------|---------------|---------------|
| 日出 | 6:26 | 6:27 | 6:28 | 6:29 | 6:30 | 6:31 | 6:32 |
| 日没 | 16:58 | 16:57 | 16:56 | 16:56 | 16:55 | 16:54 | 16:53 |
| 満潮時刻 | 0:10 11:29 | 0:20 12:26 | 0:33 13:14 | 0:49 13:59 | 1:09 14:42 | 1:32 15:25 | 1:59 16:10 |
| 干潮時刻 | 6:09 18:15 | 6:37 18:47 | 7:07 19:16 | 7:40 19:46 | 8:16 20:15 | 8:53 20:45 | 9:33 21:12 |

※潮高は**最低水面(DL)**を基準としております。
 ※航海には必ず海上保安庁刊行の潮汐表を使用してください。
 ※計算方法の違いにより、港によっては、潮汐表と値が異なる場合があります。
 ※気圧、風、副振動等により実際の潮位と異なる場合があります。

お問い合わせ先

八管区海洋速報に関するお問い合わせ等については、下記連絡先までお願いします。

第八管区海上保安本部 海洋情報部 海の相談室

〒624-8686 京都府舞鶴市下福井901

電話:0773(75)7373

URL: <https://www1.kaiho.mlit.go.jp/KAN8/index.html>

