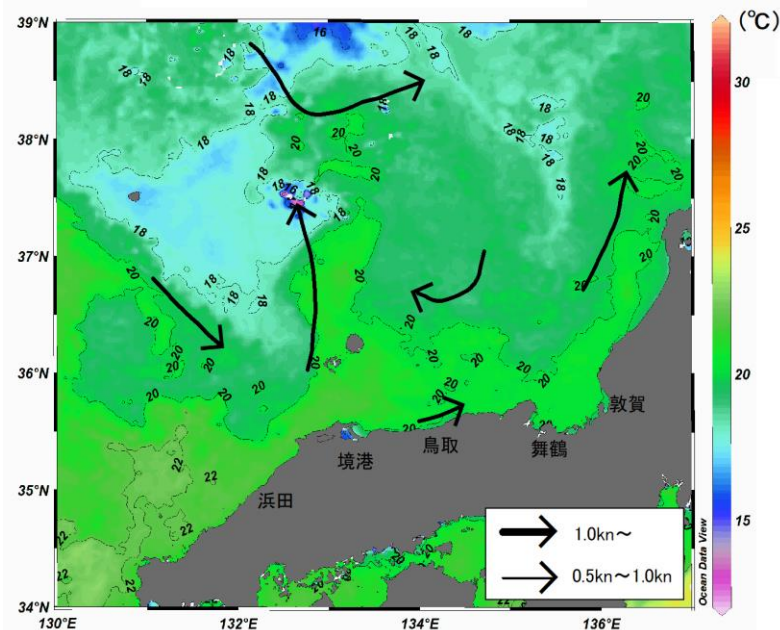


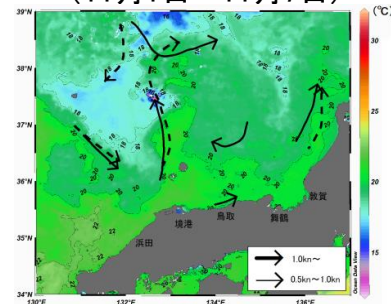
八管区海洋速報 令和元年第44号

日本海の流れ・水温分布

観測期間: 令和元年11月8日～令和元年11月14日



前号との比較
(11月1日～11月7日)

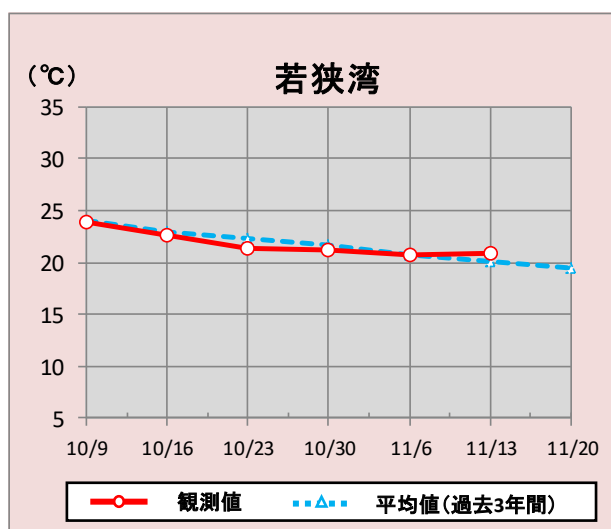
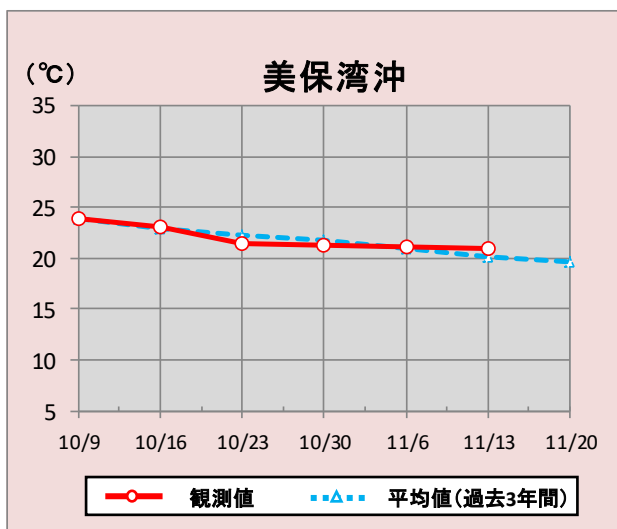


携帯で見る海の情報
(流れ・水温・潮汐潮流など)



矢印は想定流線です。実測と異なる場合があります。
なお、衛星で観測した表面水温情報を3日間合成しています。

美保湾沖・若狭湾の水温変化(10月9日～11月20日)



*観測値は衛星で観測した表面水温情報を7日間合成しています。

参考資料

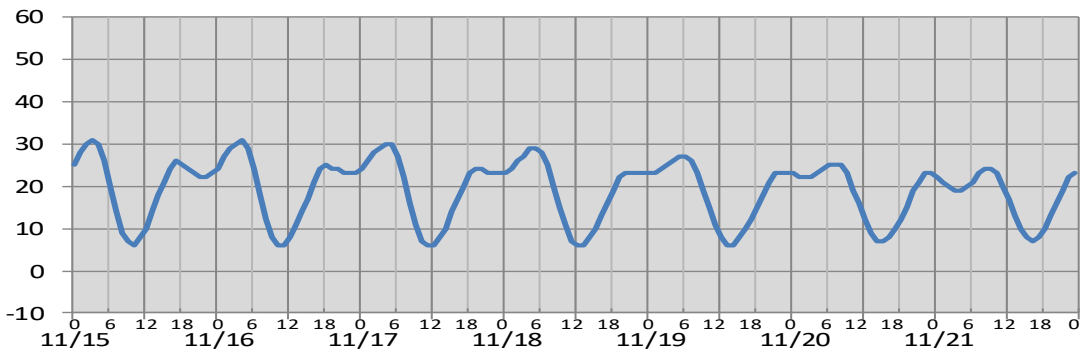
気象庁、アメリカ海洋大気、Japan Argo、石川県水産総合センター、鳥取県水産試験場、海上保安庁

次回発行予定 令和元年11月22日

潮汐・日出没情報 掲載期間:11月15日~11月21日

(cm)

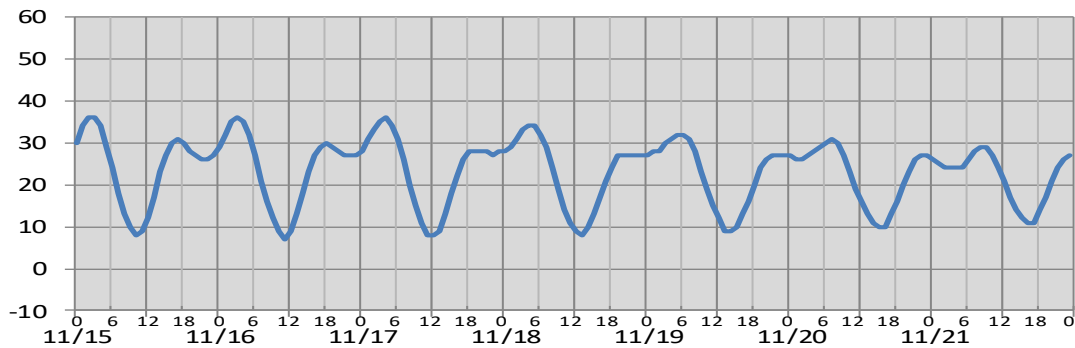
境



日付	11/15	11/16	11/17	11/18	11/19	11/20	11/21
日出	6:42	6:43	6:44	6:45	6:46	6:47	6:48
日没	17:02	17:01	17:01	17:00	17:00	16:59	16:59
満潮時刻	3:06 17:14	3:38 18:12	4:13 19:28	4:52 21:20	5:45 22:18	6:58 22:51	8:37 23:21
干潮時刻	9:46 21:40	10:33 22:16	11:26 23:02	12:25	0:15 13:33	1:56 14:47	3:34 15:56

(cm)

舞 鶴



日付	11/15	11/16	11/17	11/18	11/19	11/20	11/21
日出	6:33	6:34	6:35	6:36	6:37	6:38	6:39
日没	16:53	16:52	16:52	16:51	16:50	16:50	16:49
満潮時刻	2:29 16:58	3:03 17:53	3:42 19:00	4:29	5:29 22:08	6:48 22:32	8:23 22:55
干潮時刻	10:15 21:34	11:01 21:42	11:52 21:46	12:48	13:52	2:02 15:03	3:38 16:12

※潮高は**最低水面(DL)**を基準としております。

※航海には必ず海上保安庁刊行の潮汐表を使用してください。

※計算方法の違いにより、港によっては、潮汐表と値が異なる場合があります。

※気圧、風、副振動等により実際の潮位と異なる場合があります。

お問い合わせ先

八管区海洋速報に関するお問い合わせ等については、下記連絡先までお願いします。

第八管区海上保安本部 海洋情報部 海の相談室

〒624-8686 京都府舞鶴市下福井901

電話:0773(75)7373

URL: <https://www1.kaiho.mlit.go.jp/KAN8/index.html>

