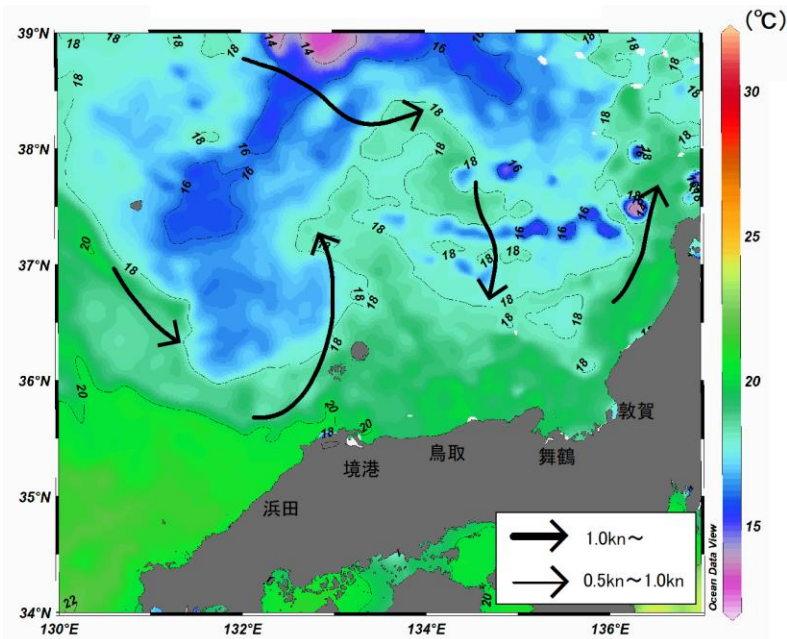


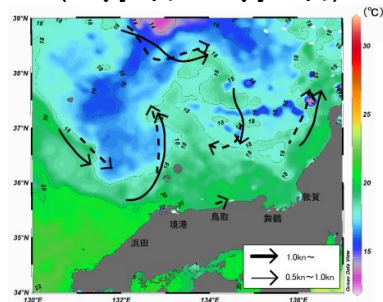
八管区海洋速報 令和元年第45号

日本海の流れ・水温分布

観測期間: 令和元年11月15日～令和元年11月21日



前号との比較
(11月8日～11月14日)

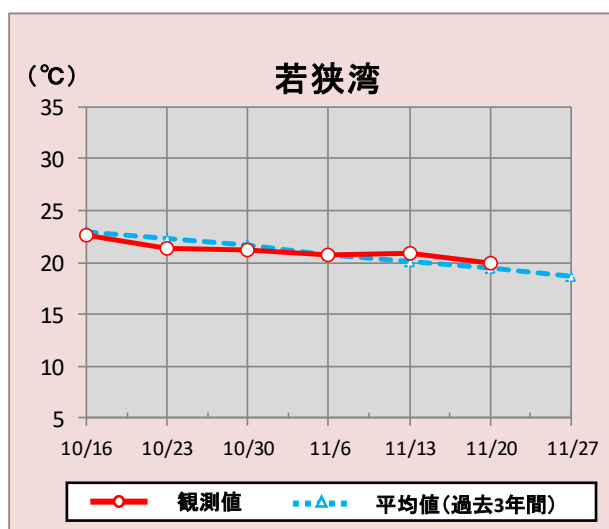
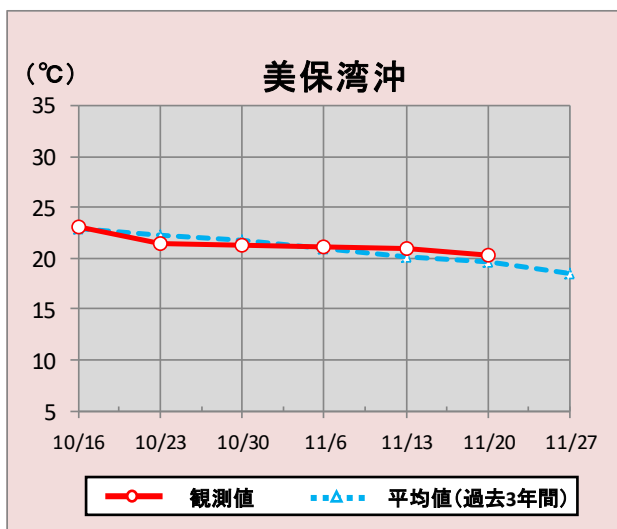


携帯で見る海の情報
(流れ・水温・潮汐潮流など)



矢印は想定流線です。実測と異なる場合があります。
なお、衛星で観測した表面水温情報を3日間合成しています。

美保湾沖・若狭湾の水温変化(10月16日～11月27日)



*観測値は衛星で観測した表面水温情報を7日間合成しています。

参考資料

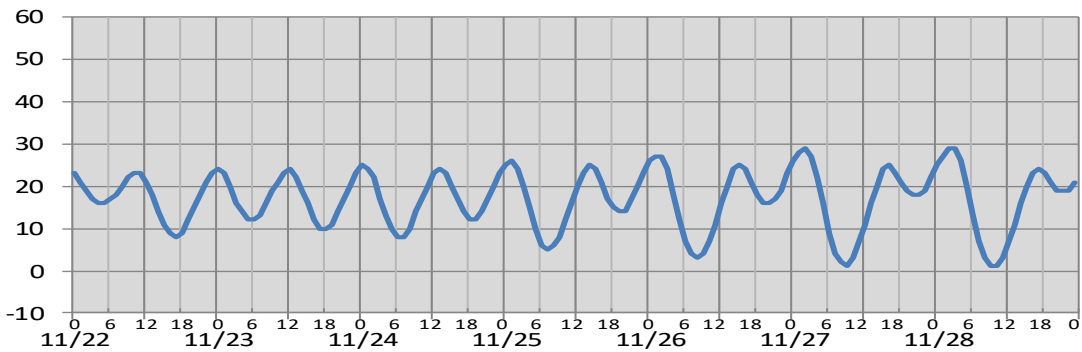
気象庁、アメリカ海洋大気、Japan Argo、石川県水産総合センター、鳥取県水産試験場、海上保安庁

次回発行予定 令和元年11月29日

潮汐・日出没情報 掲載期間: 11月22日～11月28日

(cm)

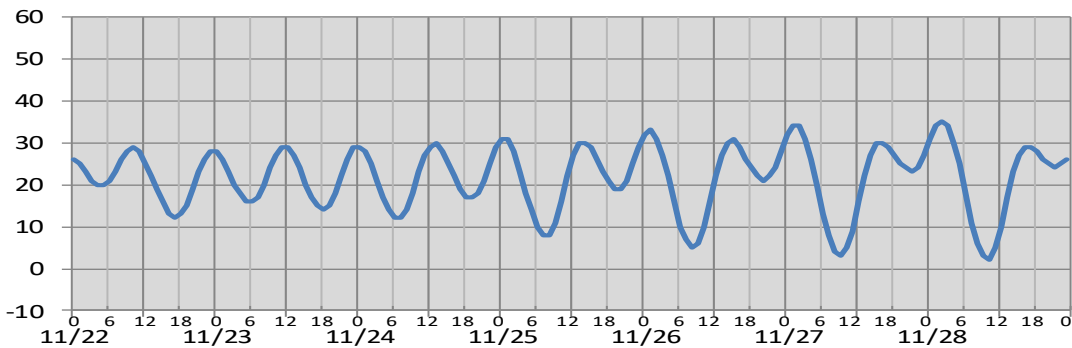
境



日付	11/22	11/23	11/24	11/25	11/26	11/27	11/28
日出	6:49	6:50	6:51	6:52	6:53	6:54	6:55
日没	16:58	16:58	16:57	16:57	16:57	16:56	16:56
満潮時刻	10:21 23:50	11:50	0:21 13:03	0:52 14:05	1:23 15:01	1:56 15:55	2:29 16:48
干潮時刻	4:43 16:54	5:36 17:45	6:24 18:31	7:10 19:14	7:56 19:56	8:43 20:38	9:29 21:18

(cm)

舞鶴



日付	11/22	11/23	11/24	11/25	11/26	11/27	11/28
日出	6:40	6:41	6:42	6:42	6:43	6:44	6:45
日没	16:49	16:48	16:48	16:48	16:47	16:47	16:47
満潮時刻	9:58 23:20	11:23 23:48	12:37	0:18 13:44	0:52 14:43	1:27 15:38	2:04 16:30
干潮時刻	4:48 17:14	5:45 18:08	6:37 18:56	7:26 19:40	8:15 20:20	9:02 20:57	9:48 21:29

※潮高は**最低水面(DL)**を基準としております。

※航海には必ず海上保安庁刊行の潮汐表を使用してください。

※計算方法の違いにより、港によっては、潮汐表と値が異なる場合があります。

※気圧、風、副振動等により実際の潮位と異なる場合があります。

お問い合わせ先

八管区海洋速報に関するお問い合わせ等については、下記連絡先までお願いします。

第八管区海上保安本部 海洋情報部 海の相談室

〒624-8686 京都府舞鶴市下福井901

電話: 0773(75)7373

URL: <https://www1.kaiho.mlit.go.jp/KAN8/index.html>

