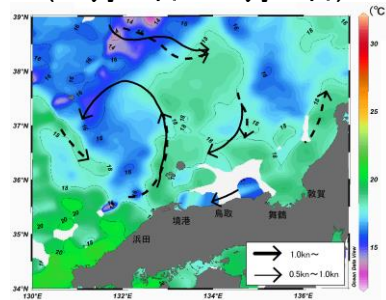
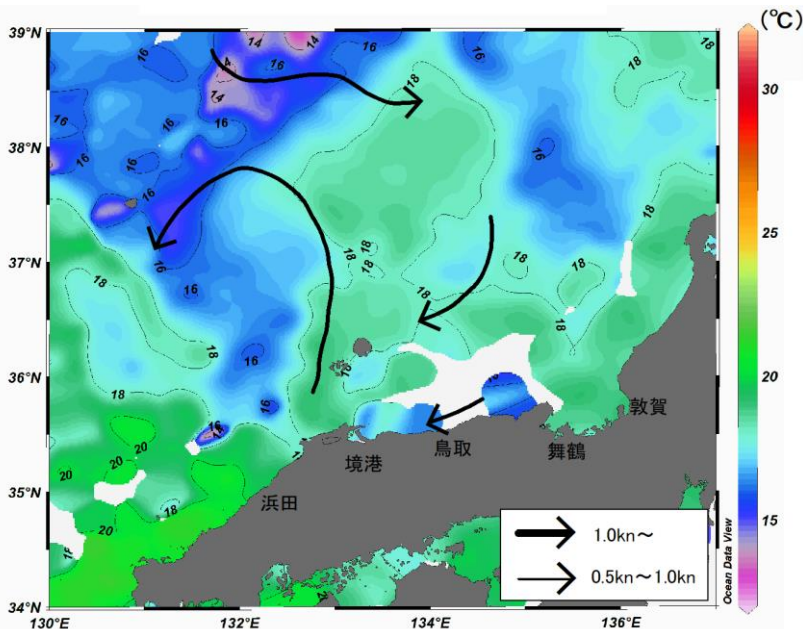


# 八管区海洋速報 令和元年第46号

## 日本海の流れ・水温分布

観測期間: 令和元年11月22日～令和元年11月28日

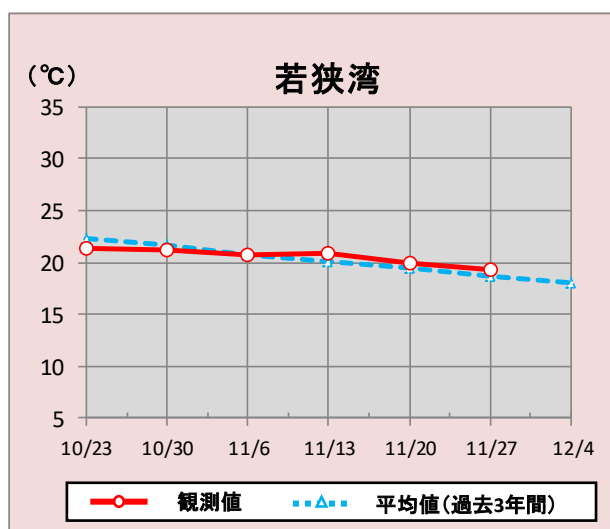
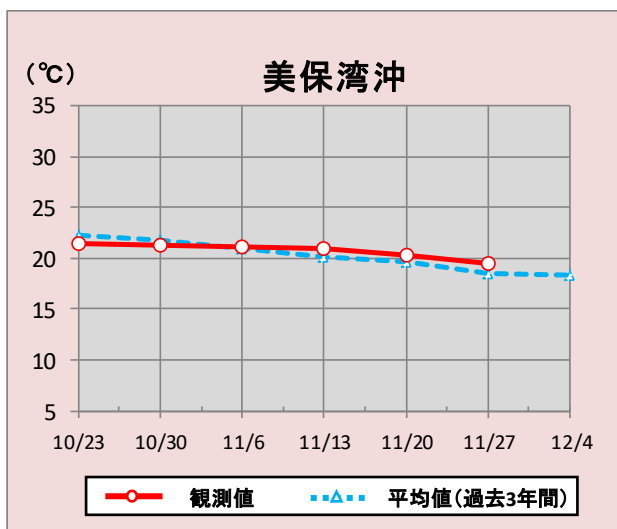
前号との比較  
(11月15日～11月21日)



携帯で見る海の情報  
(流れ・水温・潮汐潮流など)

矢印は想定流線です。実測と異なる場合があります。  
なお、衛星で観測した表面水温情報を3日間合成しています。

### 美保湾沖・若狭湾の水温変化(10月23日～12月4日)



\*観測値は衛星で観測した表面水温情報を7日間合成しています。

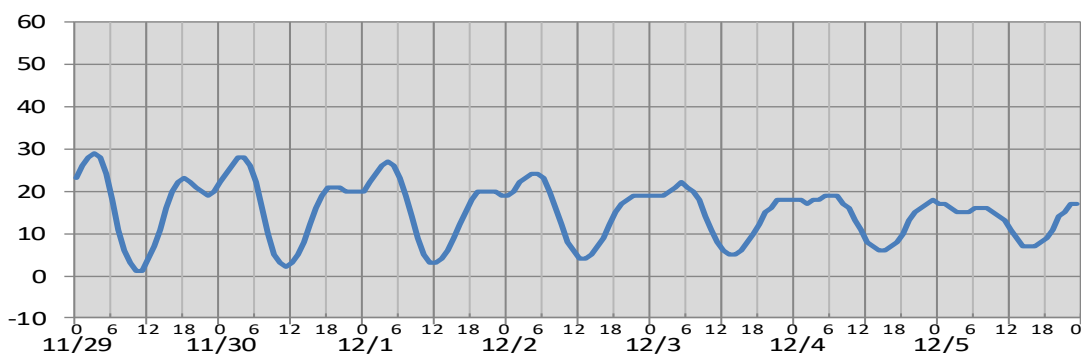
#### 参考資料

気象庁、アメリカ海洋大気、商船三井、Japan Argo、石川県水産総合センター、鳥取県水産試験場、海上保安庁

次回発行予定 令和元年12月6日

(cm)

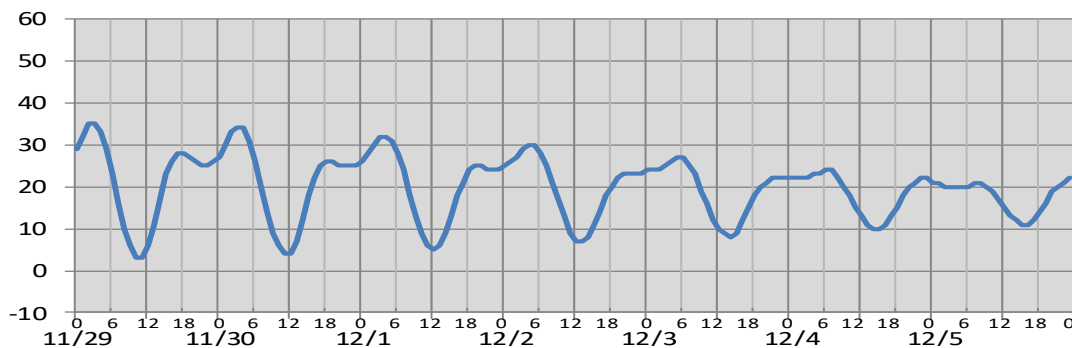
境



日付	11/29	11/30	12/1	12/2	12/3	12/4	12/5
日出	6:56	6:57	6:57	6:58	6:59	7:00	7:01
日没	16:56	16:56	16:55	16:55	16:55	16:55	16:55
満潮時刻	3:02 17:45	3:34 18:50	4:07 20:13	4:40 21:36	5:16 22:26	6:02 22:51	7:22 23:04
干潮時刻	10:15 21:57	11:01 22:36	11:48 23:17	12:37	0:15 13:31	1:53 14:28	3:50 15:22

(cm)

舞鶴



日付	11/29	11/30	12/1	12/2	12/3	12/4	12/5
日出	6:46	6:47	6:48	6:49	6:50	6:51	6:52
日没	16:46	16:46	16:46	16:46	16:46	16:46	16:46
満潮時刻	2:42 17:22	3:20 18:18	3:57 19:23	4:34	5:15 22:42	6:08 22:30	7:32 22:41
干潮時刻	10:34 21:49	11:19 21:35	12:04 21:27	12:51	13:40	1:48 14:32	3:49 15:26

※潮高は**最低水面(DL)**を基準としております。  
 ※航海には必ず海上保安庁刊行の潮汐表を使用してください。  
 ※計算方法の違いにより、港によっては、潮汐表と値が異なる場合があります。  
 ※気圧、風、副振動等により実際の潮位と異なる場合があります。

お問い合わせ先

八管区海洋速報に関するお問い合わせ等については、下記連絡先までお願いします。

第八管区海上保安本部 海洋情報部 海の相談室

〒624-8686 京都府舞鶴市下福井901

電話:0773(75)7373

URL: <https://www1.kaiho.mlit.go.jp/KAN8/index.html>

