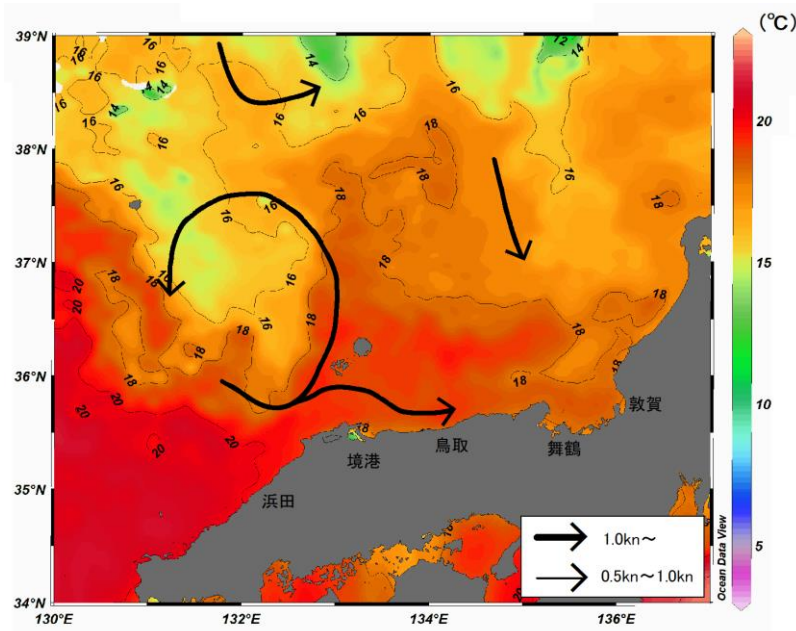


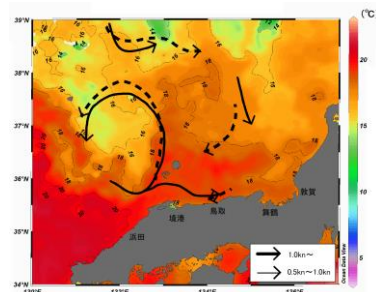
# 八管区海洋速報 令和元年第47号

## 日本海の流れ・水温分布

観測期間: 令和元年11月29日～令和元年12月5日



前号との比較  
(11月22日～11月28日)

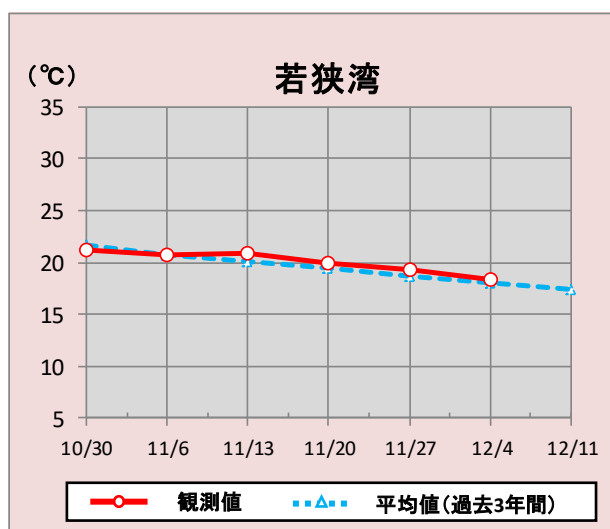
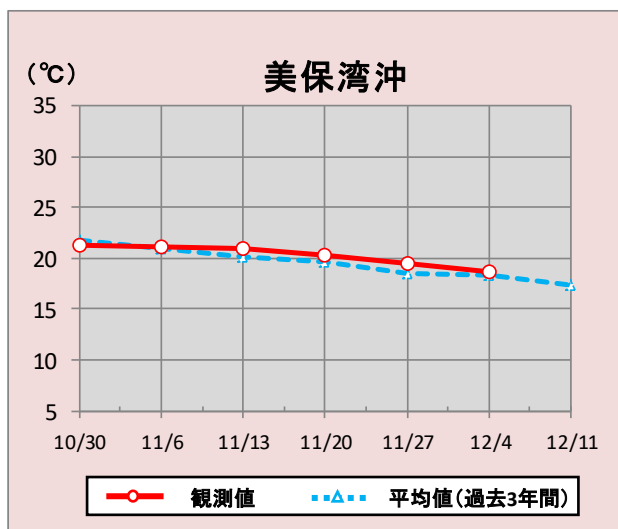


携帯で見る海の情報  
(流れ・水温・潮汐潮流など)



矢印は想定流線です。実測と異なる場合があります。  
なお、衛星で観測した表面水温情報を7日間合成しています。

### 美保湾沖・若狭湾の水温変化(10月30日～12月11日)



\*観測値は衛星で観測した表面水温情報を7日間合成しています。

#### 参考資料

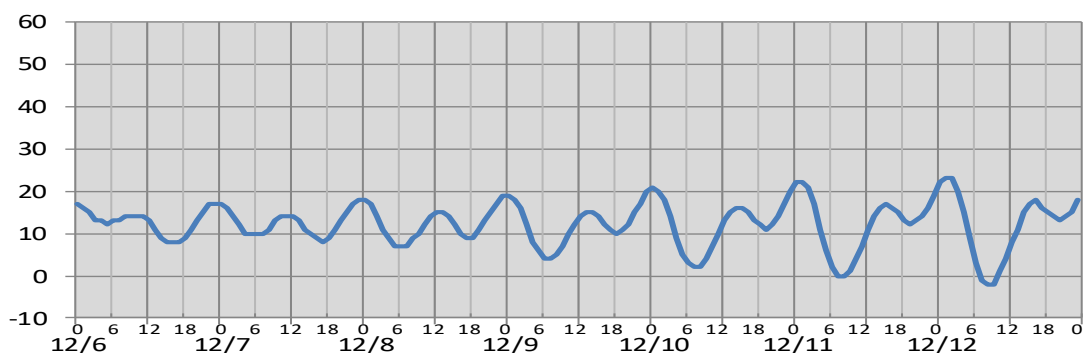
気象庁、アメリカ海洋大気、商船三井、Japan Argo、石川県水産総合センター、鳥取県水産試験場、海上保安庁

次回発行予定 令和元年12月13日

# 潮汐・日出没情報 掲載期間:12月6日~12月12日

(cm)

境

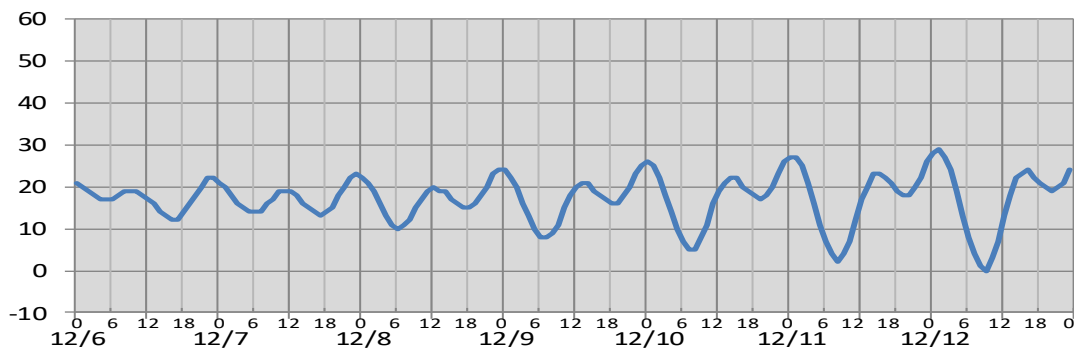


○

日付	12/6	12/7	12/8	12/9	12/10	12/11	12/12
日出	7:02	7:03	7:03	7:04	7:05	7:06	7:07
日没	16:55	16:55	16:55	16:55	16:55	16:56	16:56
満潮時刻	9:30 23:14	11:17 23:29	12:29 23:51	13:24 :	0:19 14:13	0:52 14:58	1:27 15:43
干潮時刻	4:55 16:10	5:32 16:51	6:01 17:29	6:29 18:07	7:00 18:45	7:35 19:24	8:14 20:03

(cm)

舞鶴



○

日付	12/6	12/7	12/8	12/9	12/10	12/11	12/12
日出	6:53	6:53	6:54	6:55	6:56	6:57	6:57
日没	16:46	16:46	16:46	16:46	16:46	16:46	16:46
満潮時刻	9:23 22:54	11:03 23:10	12:19 23:29	13:17 23:52	14:05 :	0:20 14:48	0:52 15:30
干潮時刻	4:56 16:16	5:38 17:01	6:13 17:42	6:48 18:20	7:23 18:56	8:01 19:30	8:40 20:03

※潮高は**最低水面(DL)**を基準としております。  
 ※航海には必ず海上保安庁刊行の潮汐表を使用してください。  
 ※計算方法の違いにより、港によっては、潮汐表と値が異なる場合があります。  
 ※気圧、風、副振動等により実際の潮位と異なる場合があります。

## お問い合わせ先

八管区海洋速報に関するお問い合わせ等については、下記連絡先までお願いします。

**第八管区海上保安本部 海洋情報部 海の相談室**

〒624-8686 京都府舞鶴市下福井901

電話:0773(75)7373

URL: <https://www1.kaiho.mlit.go.jp/KAN8/index.html>

