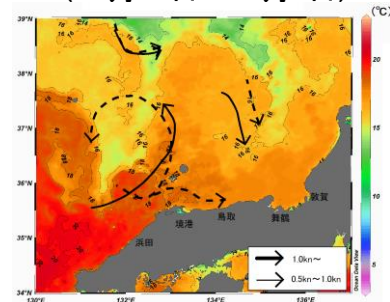
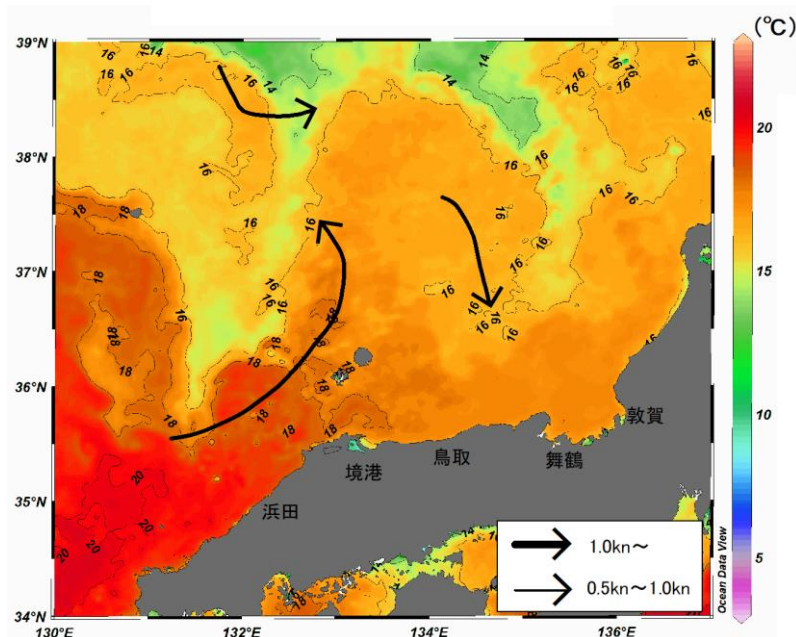


八管区海洋速報 令和元年第48号

日本海の流れ・水温分布

観測期間: 令和元年12月6日～令和元年12月12日

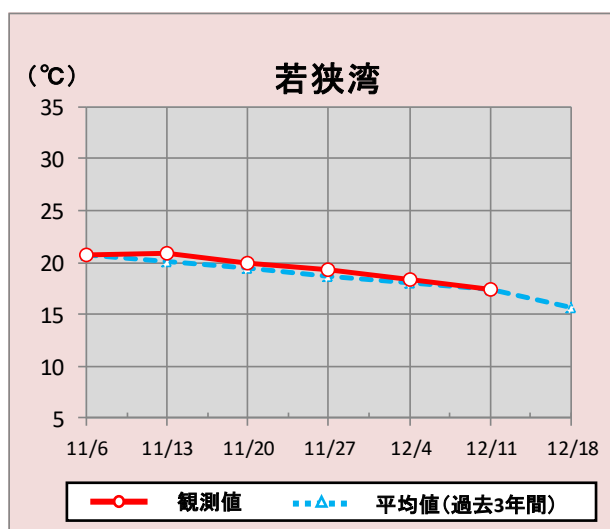
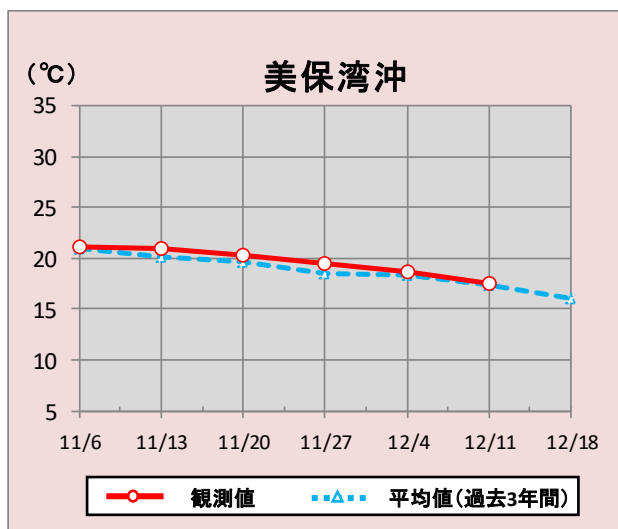
前号との比較
(11月29日～12月5日)



携帯で見る海の情報
(流れ・水温・潮汐潮流など)

矢印は想定流線です。実測と異なる場合があります。
なお、衛星で観測した表面水温情報を7日間合成しています。

美保湾沖・若狭湾の水温変化(11月6日～12月18日)



*観測値は衛星で観測した表面水温情報を7日間合成しています。

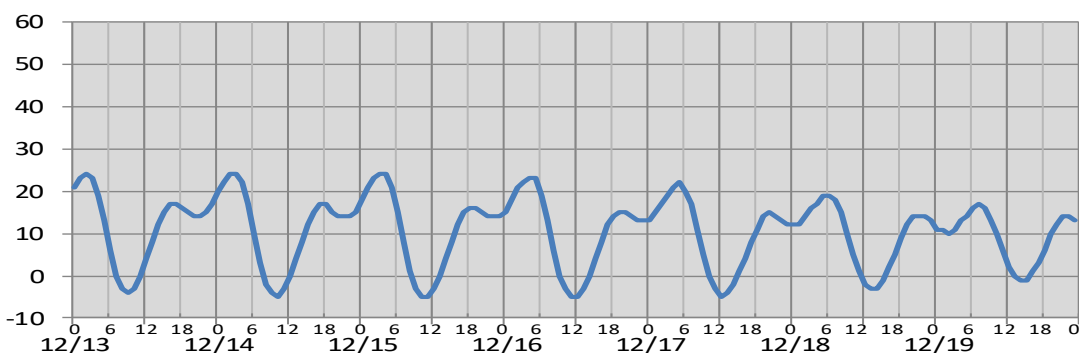
参考資料

気象庁、アメリカ海洋大気、商船三井、Japan Argo、石川県水産総合センター、鳥取県水産試験場、但馬水産技術センター、山口県水産研究センター、海上保安庁

次回発行予定 令和元年12月20日

(cm)

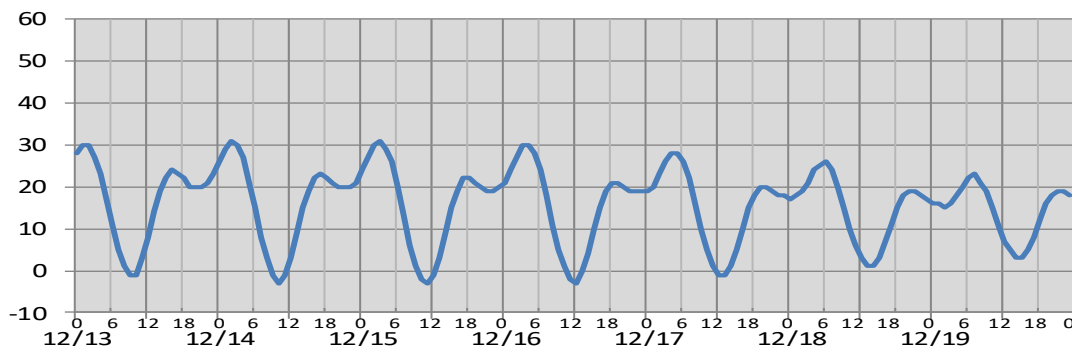
境



日付	12/13	12/14	12/15	12/16	12/17	12/18	12/19
日出	7:07	7:08	7:09	7:09	7:10	7:11	7:11
日没	16:56	16:56	16:56	16:57	16:57	16:57	16:58
満潮時刻	2:04 16:30	2:42 17:18	3:23 18:10	4:06 19:06	4:55 20:02	5:52 20:55	7:02 21:41
干潮時刻	8:56 20:42	9:41 21:21	10:29 22:05	11:20 22:59	12:14	0:09 13:12	1:33 14:13

(cm)

舞鶴



日付	12/13	12/14	12/15	12/16	12/17	12/18	12/19
日出	6:58	6:59	6:59	7:00	7:01	7:01	7:02
日没	16:47	16:47	16:47	16:47	16:48	16:48	16:48
満潮時刻	1:29 16:13	2:09 16:59	2:53 17:47	3:40 18:39	4:33 19:34	5:34 20:26	6:48 21:11
干潮時刻	9:23 20:34	10:07 21:05	10:55 21:40	11:44 22:43	12:37	0:19 13:31	1:47 14:29

※潮高は**最低水面(DL)**を基準としております。
 ※航海には必ず海上保安庁刊行の潮汐表を使用してください。
 ※計算方法の違いにより、港によっては、潮汐表と値が異なる場合があります。
 ※気圧、風、副振動等により実際の潮位と異なる場合があります。

お問い合わせ先

八管区海洋速報に関するお問い合わせ等については、下記連絡先までお願いします。

第八管区海上保安本部 海洋情報部 海の相談室

〒624-8686 京都府舞鶴市下福井901

電話:0773(75)7373

URL: <https://www1.kaiho.mlit.go.jp/KAN8/index.html>

