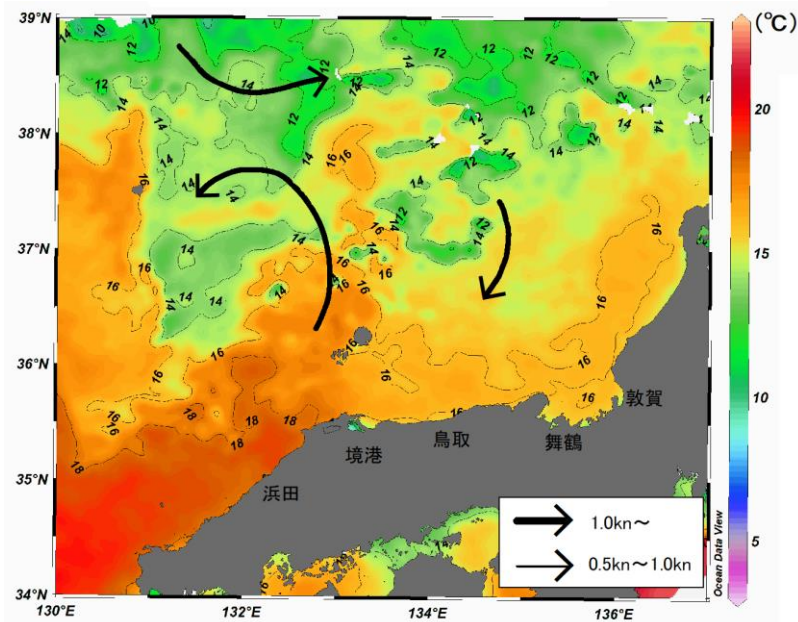


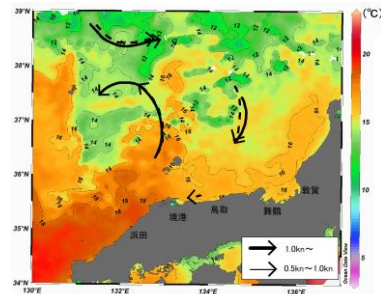
八管区海洋速報 令和元年第50号

日本海の流れ・水温分布

観測期間: 令和元年12月20日～令和元年12月26日



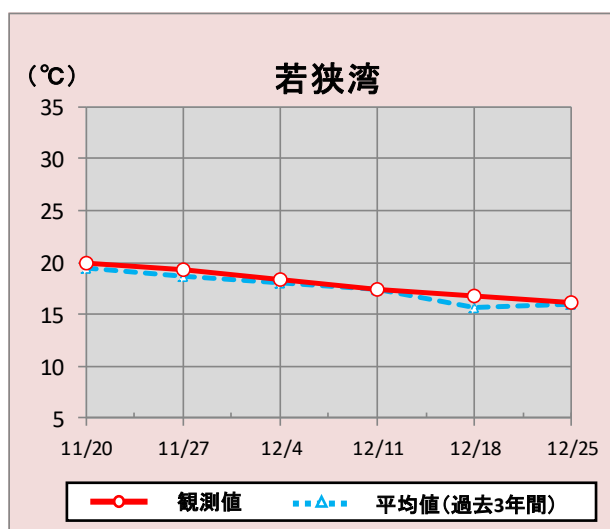
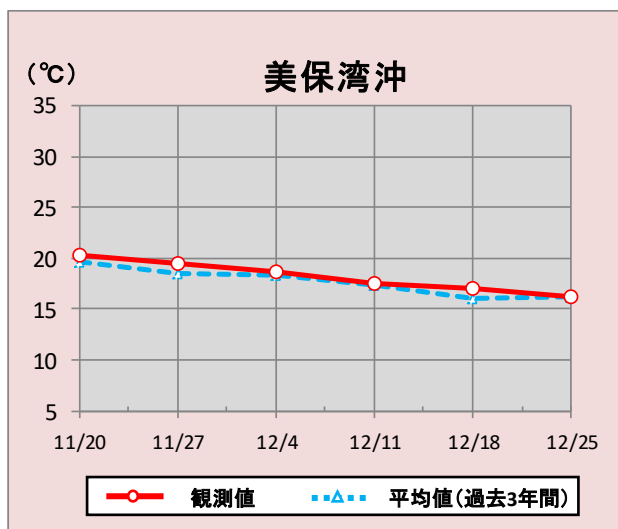
前号との比較
(12月13日～12月19日)



携帯で見る海の情報
(流れ・水温・潮汐潮流など)

矢印は想定流線です。実測と異なる場合があります。
なお、衛星で観測した表面水温情報を7日間合成しています。

美保湾沖・若狭湾の水温変化(11月20日～12月25日)



*観測値は衛星で観測した表面水温情報を7日間合成しています。

参考資料

気象庁、アメリカ海洋大気、商船三井、Japan Argo、石川県水産総合センター、鳥取県水産試験場、海上保安庁

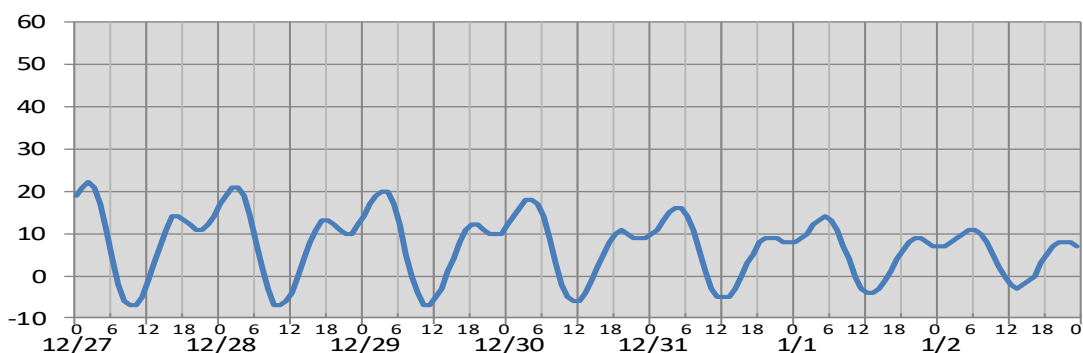
次回発行予定 令和2年1月10日

潮汐・日出没情報

掲載期間: 12月27日~1月2日

(cm)

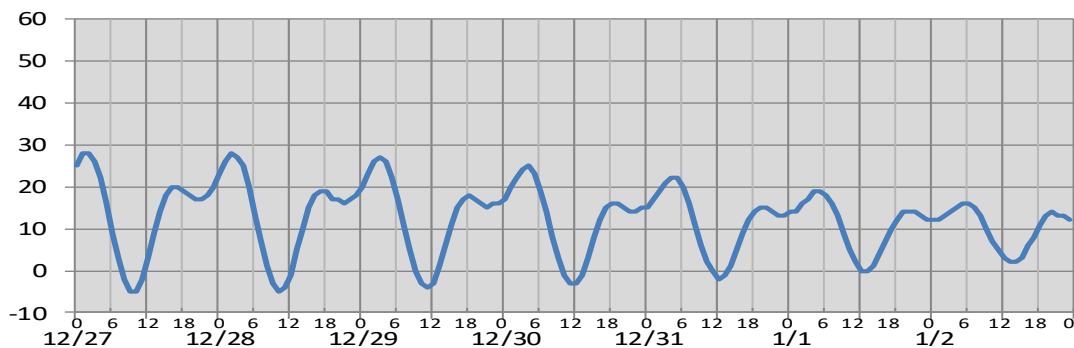
境



日付	12/27	12/28	12/29	12/30	12/31	1/1	1/2
日出	7:15	7:15	7:16	7:16	7:16	7:16	7:17
日没	17:02	17:03	17:03	17:04	17:05	17:06	17:06
満潮時刻	2:00 16:51	2:38 17:34	3:14 18:17	3:50 18:59	4:25 19:46	5:01 20:22	5:43 20:55
干潮時刻	9:17 20:49	9:58 21:25	10:37 22:00	11:16 22:37	11:55 23:18	12:32 :	0:08 13:11

(cm)

舞鶴



日付	12/27	12/28	12/29	12/30	12/31	1/1	1/2
日出	7:06	7:06	7:06	7:07	7:07	7:07	7:07
日没	16:53	16:53	16:54	16:55	16:55	16:56	16:57
満潮時刻	1:43 16:27	2:24 17:06	3:03 17:44	3:41 18:23	4:17 19:07	4:54 19:45	5:36 20:24
干潮時刻	9:38 20:33	10:20 20:49	10:59 21:13	11:36 21:49	12:14 22:38	12:47 :	0:07 13:22

※潮高は**最低水面(DL)**を基準としております。

※航海には必ず海上保安庁刊行の潮汐表を使用してください。

※計算方法の違いにより、港によっては、潮汐表と値が異なる場合があります。

※気圧、風、副振動等により実際の潮位と異なる場合があります。

お問い合わせ先

八管区海洋速報に関するお問い合わせ等については、下記連絡先までお願いします。

第八管区海上保安本部 海洋情報部 海の相談室

〒624-8686 京都府舞鶴市下福井901

電話: 0773(75)7373

URL: <https://www1.kaiho.mlit.go.jp/KAN8/index.html>

