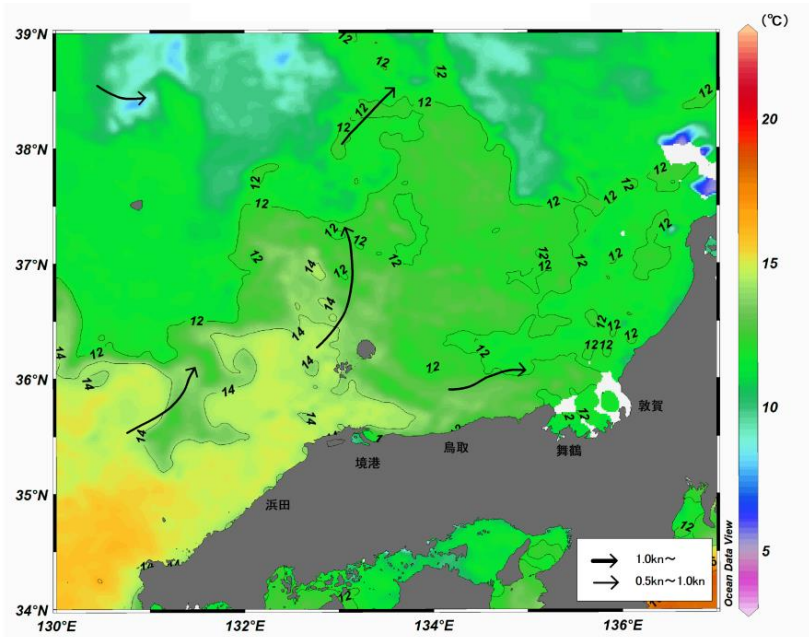


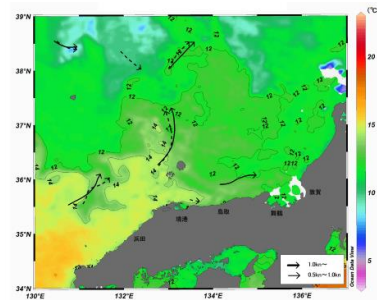
八管区海洋速報 令和2年第10号

日本海の流れ・水温分布

観測期間: 令和2年3月6日～令和2年3月12日



前号との比較
(2月28日～3月5日)

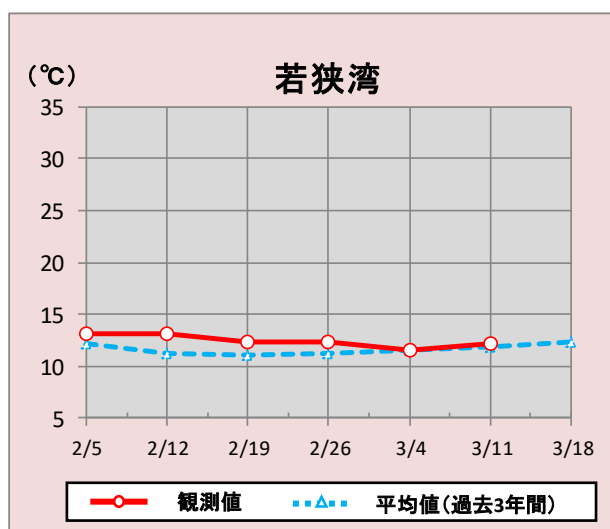
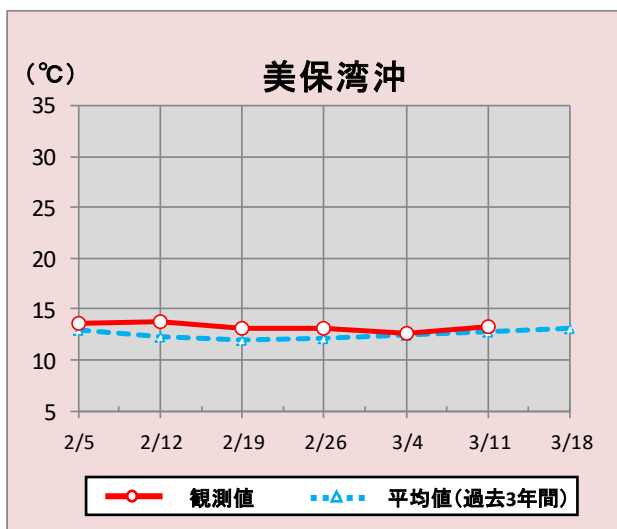


携帯で見る海の情報
(流れ・水温・潮汐潮流など)



矢印は想定流線です。実測と異なる場合があります。
なお、衛星で観測した表面水温情報を3日間合成しています。

美保湾沖・若狭湾の水温変化(2月5日～3月18日)



*観測値は衛星で観測した表面水温情報を7日間合成しています。

参考資料

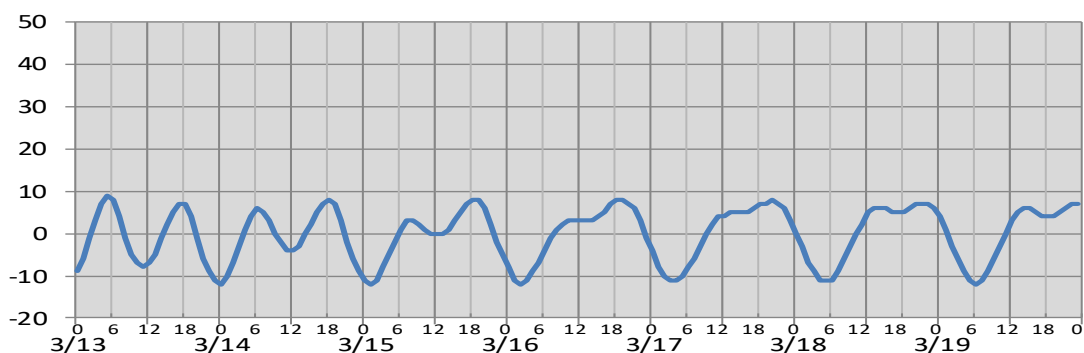
気象庁、アメリカ海洋大気、商船三井、Japan Argo、但馬水産技術センター、福井県水産試験場、鳥取県水産試験場、海上保安庁

潮汐・日出没情報

掲載期間:3月13日~3月19日

(cm)

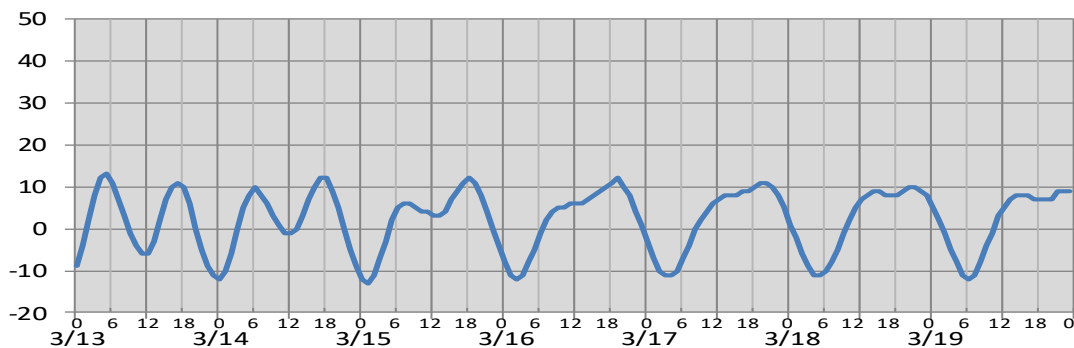
境



日付	3/13	3/14	3/15	3/16	3/17	3/18	3/19
日出	6:21	6:20	6:18	6:17	6:15	6:14	6:13
日没	18:14	18:15	18:16	18:17	18:17	18:18	18:19
満潮時刻	5:14 17:22	6:13 17:53	7:30 18:24	19:00	19:53	14:00 21:22	14:12 22:52
干潮時刻	11:03 23:40	11:39	0:46 12:12	2:03	3:33	4:53 17:07	5:53 18:10

(cm)

舞鶴



日付	3/13	3/14	3/15	3/16	3/17	3/18	3/19
日出	6:12	6:10	6:09	6:08	6:06	6:05	6:03
日没	18:05	18:05	18:06	18:07	18:08	18:09	18:10
満潮時刻	4:56 16:53	6:02 17:25	7:23 18:00	18:41	19:36	14:46 21:00	14:42 22:29
干潮時刻	11:26 23:54	12:01	0:54 12:28	2:02	3:26	4:53 17:22	6:01 18:26

※潮高は**最低水面(DL)**を基準としております。

※航海には必ず海上保安庁刊行の潮汐表を使用してください。

※計算方法の違いにより、港によっては、潮汐表と値が異なる場合があります。

※気圧、風、副振動等により実際の潮位と異なる場合があります。

お問い合わせ先

八管区海洋速報に関するお問い合わせ等については、下記連絡先までお願いします。

第八管区海上保安本部 海洋情報部 海の相談室

〒624-8686 京都府舞鶴市下福井901

電話:0773(75)7373

URL: <https://www1.kaiho.mlit.go.jp/KAN8/index.html>

