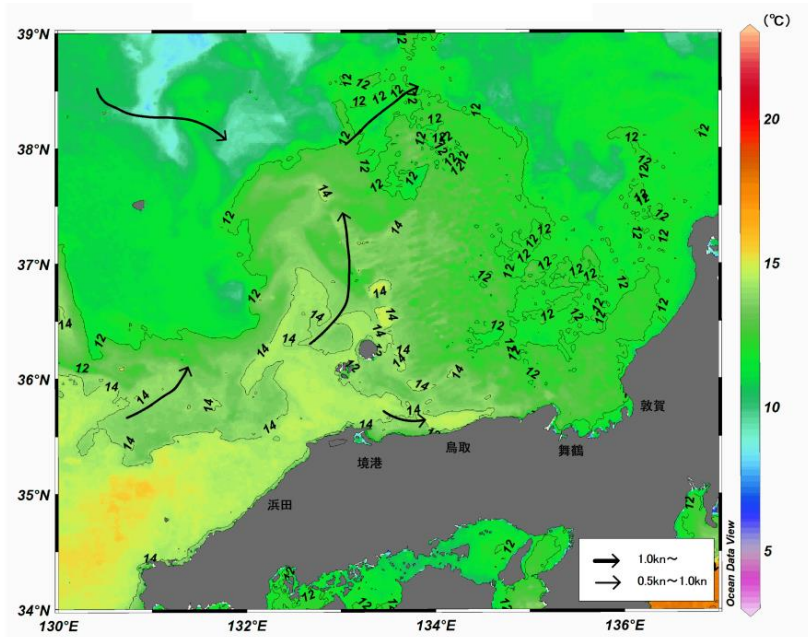


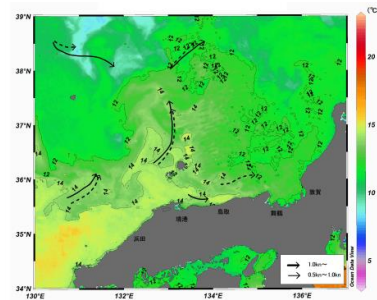
八管区海洋速報 令和2年第11号

日本海の流れ・水温分布

観測期間: 令和2年3月13日～令和2年3月19日



前号との比較
(3月6日～3月12日)

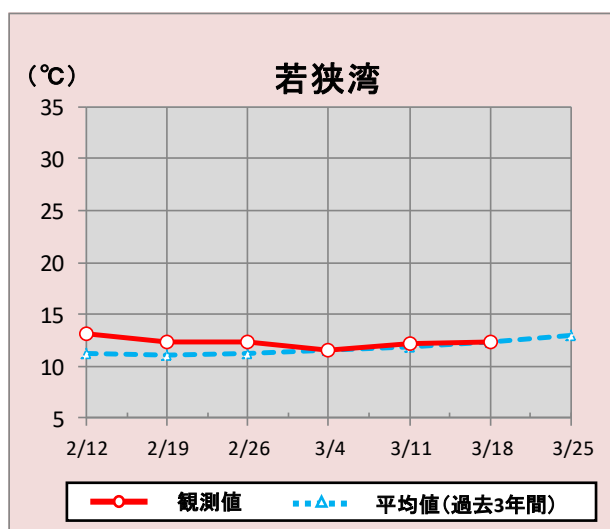
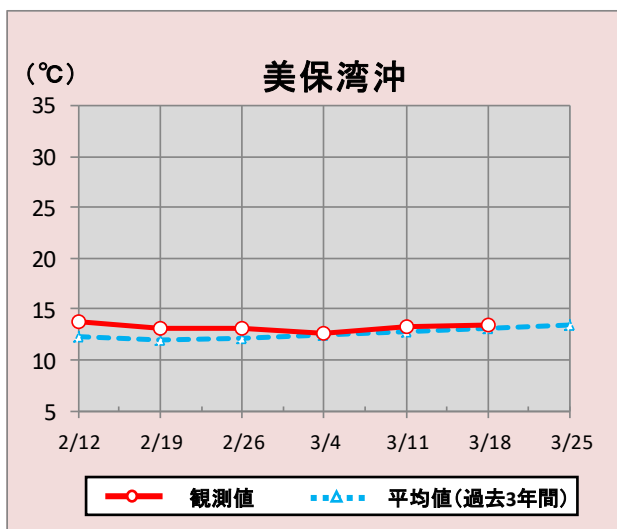


携帯で見る海の情報
(流れ・水温・潮汐潮流など)



矢印は想定流線です。実測と異なる場合があります。
なお、衛星で観測した表面水温情報を3日間合成しています。

美保湾沖・若狭湾の水温変化(2月12日～3月25日)



*観測値は衛星で観測した表面水温情報を7日間合成しています。

参考資料

気象庁、アメリカ海洋大気、商船三井、Japan Argo、鳥取県水産試験場、海上保安庁

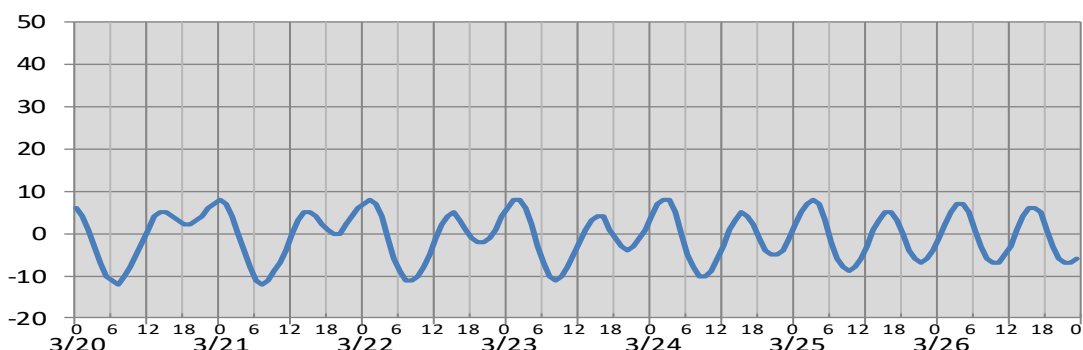
次回発行予定 令和2年3月27日

潮汐・日没情報

掲載期間: 3月20日～3月26日

(cm)

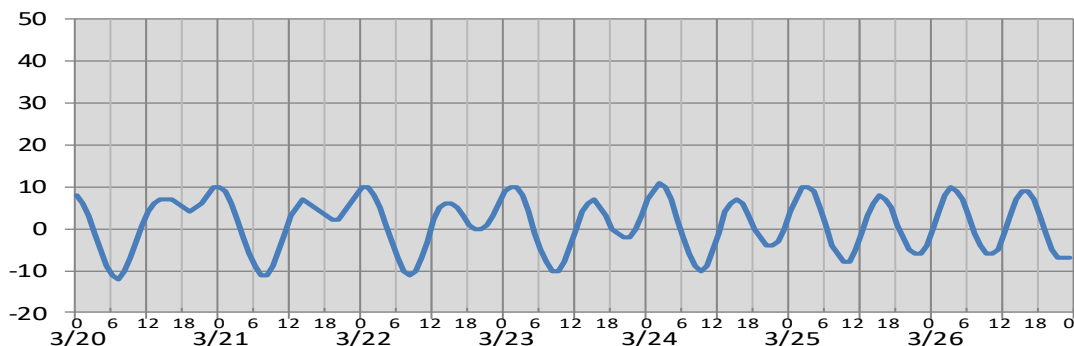
境



日付	3/20	3/21	3/22	3/23	3/24	3/25	3/26
日出	6:11	6:10	6:08	6:07	6:06	6:04	6:03
日没	18:20	18:21	18:22	18:22	18:23	18:24	18:25
満潮時刻	14:25 23:58	14:39	0:51 14:52	1:38 15:06	2:21 15:19	3:01 15:34	3:40 15:52
干潮時刻	6:37 18:45	7:11 19:13	7:40 19:38	8:05 20:03	8:31 20:30	8:56 21:00	9:22 21:34

(cm)

舞鶴



日付	3/20	3/21	3/22	3/23	3/24	3/25	3/26
日出	6:02	6:00	5:59	5:58	5:56	5:55	5:53
日没	18:11	18:11	18:12	18:13	18:14	18:15	18:15
満潮時刻	14:29 23:40	14:23	0:34 14:30	1:21 14:42	2:02 14:57	2:42 15:13	3:22 15:29
干潮時刻	6:52 19:02	7:32 19:29	8:06 19:54	8:36 20:20	9:02 20:51	9:26 21:25	9:48 22:01

※潮高は**最低水面(DL)**を基準としております。

※航海には必ず海上保安庁刊行の潮汐表を使用してください。

※計算方法の違いにより、港によっては、潮汐表と値が異なる場合があります。

※気圧、風、副振動等により実際の潮位と異なる場合があります。

お問い合わせ先

八管区海洋速報に関するお問い合わせ等については、下記連絡先までお願いします。

第八管区海上保安本部 海洋情報部 海の相談室

〒624-8686 京都府舞鶴市下福井901

電話: 0773(75)7373

URL: <https://www1.kaiho.mlit.go.jp/KAN8/index.html>

