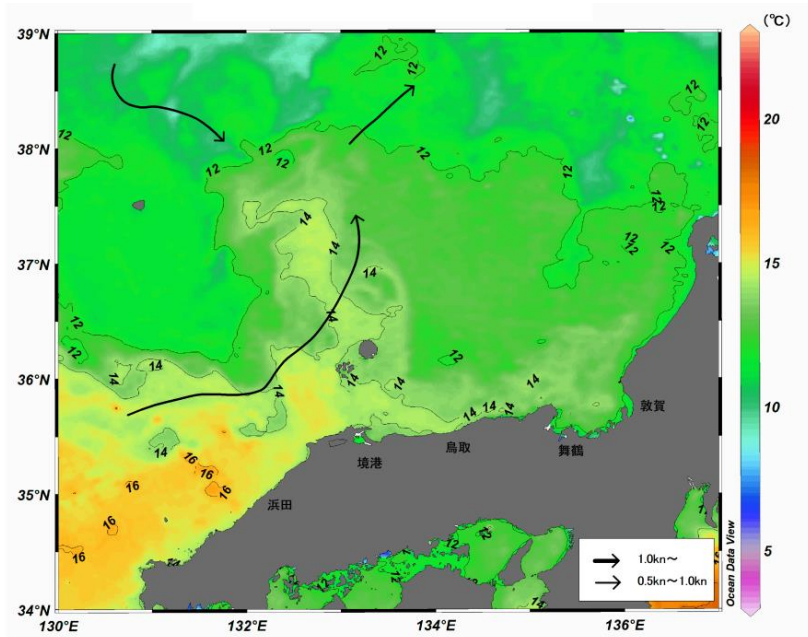


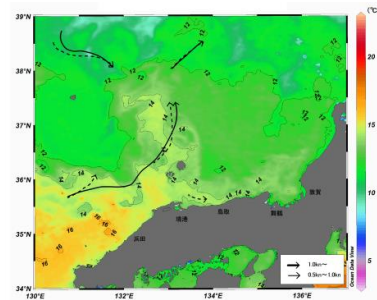
八管区海洋速報 令和2年第12号

日本海の流れ・水温分布

観測期間: 令和2年3月20日～令和2年3月26日



前号との比較
(3月13日～3月19日)

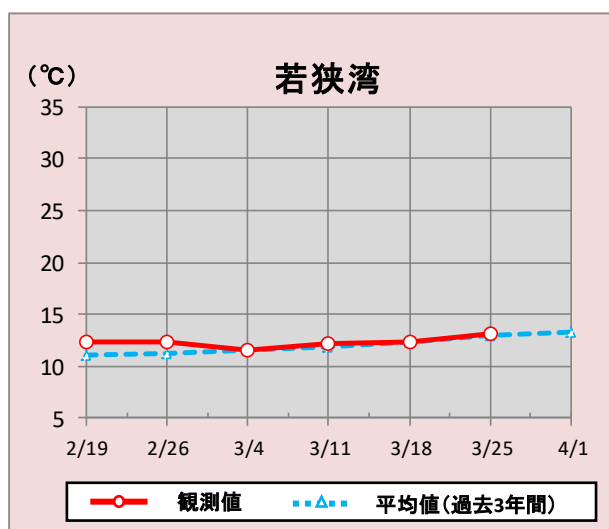
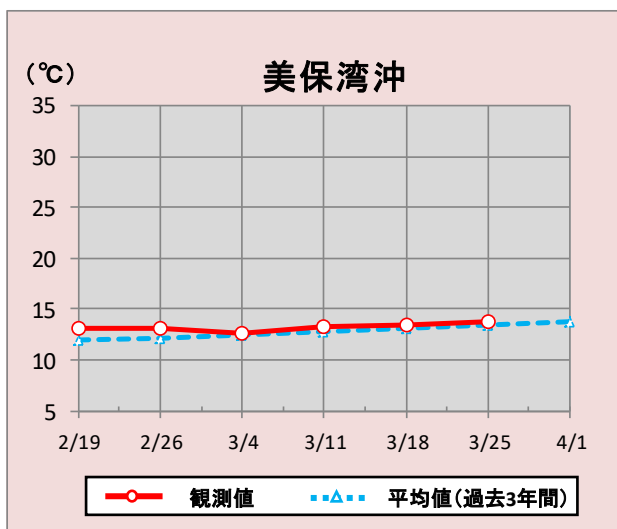


携帯で見る海の情報
(流れ・水温・潮汐潮流など)



矢印は想定流線です。実測と異なる場合があります。
なお、衛星で観測した表面水温情報を3日間合成しています。

美保湾沖・若狭湾の水温変化(2月19日～4月1日)



*観測値は衛星で観測した表面水温情報を7日間合成しています。

参考資料

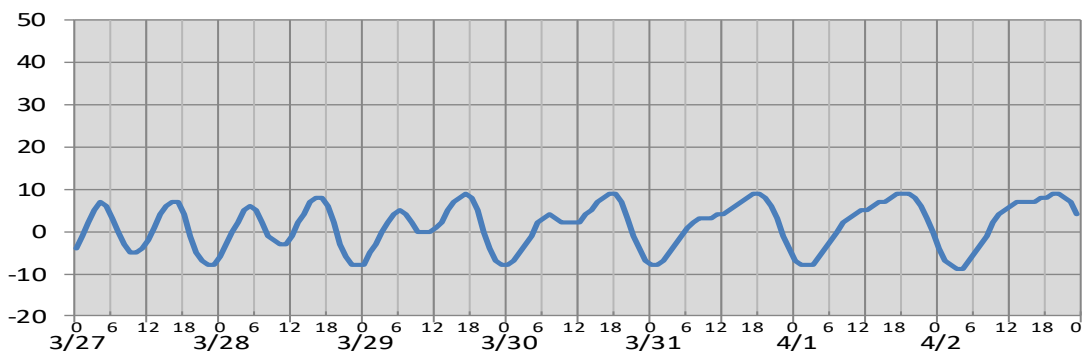
気象庁、アメリカ海洋大気、商船三井、Japan Argo、島根県水産技術センター、鳥取県水産試験場、海上保安庁

潮汐・日没情報

掲載期間: 3月27日~4月2日

(cm)

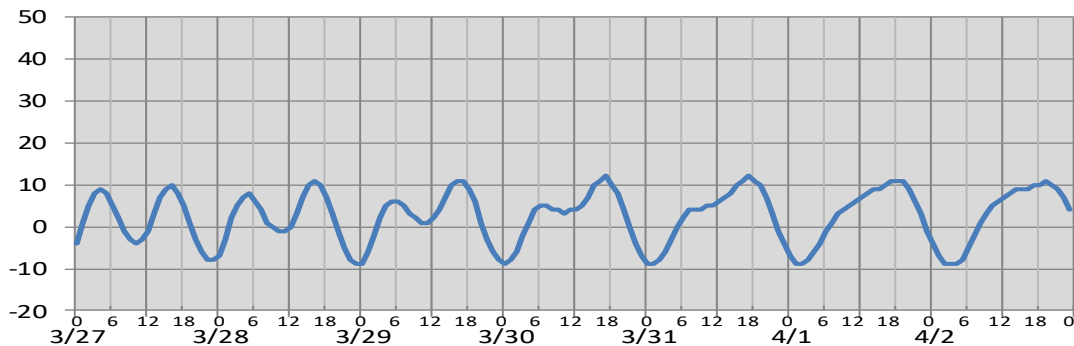
境



日付	3/27	3/28	3/29	3/30	3/31	4/1	4/2
日出	6:01	6:00	5:58	5:57	5:56	5:54	5:53
日没	18:26	18:26	18:27	18:28	18:29	18:30	18:31
満潮時刻	4:20 16:12	5:01 16:34	5:47 16:57	6:44 17:20	17:46	18:26	19:44
干潮時刻	9:47 22:11	10:09 22:52	10:22 23:39	10:06	0:35	1:42	3:04

(cm)

舞鶴



日付	3/27	3/28	3/29	3/30	3/31	4/1	4/2
日出	5:52	5:51	5:49	5:48	5:46	5:45	5:43
日没	18:16	18:17	18:18	18:19	18:20	18:20	18:21
満潮時刻	4:02 15:45	4:46 16:02	5:36 16:21	6:38 16:43	17:11	17:54	19:16
干潮時刻	10:07 22:40	10:22 23:20	10:20	0:03 9:56	0:53	1:55	3:15

※潮高は**最低水面(DL)**を基準としております。

※航海には必ず海上保安庁刊行の潮汐表を使用してください。

※計算方法の違いにより、港によっては、潮汐表と値が異なる場合があります。

※気圧、風、副振動等により実際の潮位と異なる場合があります。

お問い合わせ先

八管区海洋速報に関するお問い合わせ等については、下記連絡先までお願いします。

第八管区海上保安本部 海洋情報部 海の相談室

〒624-8686 京都府舞鶴市下福井901

電話: 0773(75)7373

URL: <https://www1.kaiho.mlit.go.jp/KAN8/index.html>

