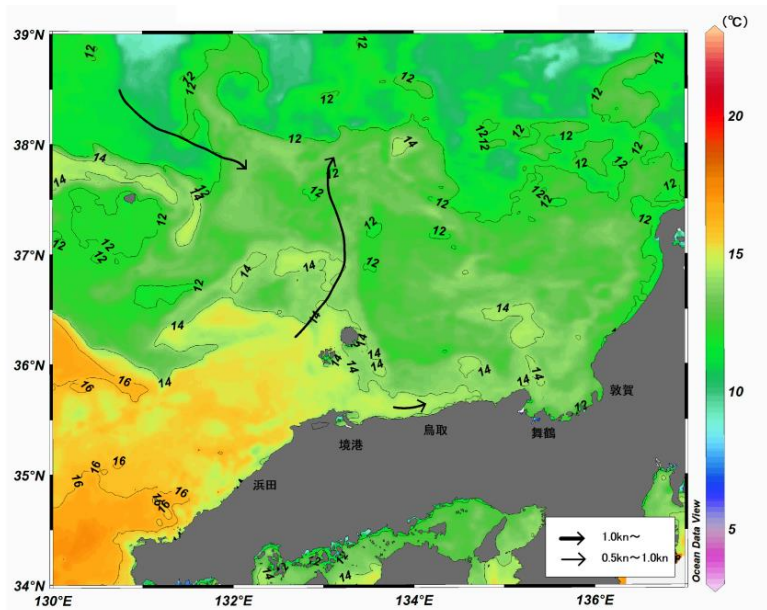


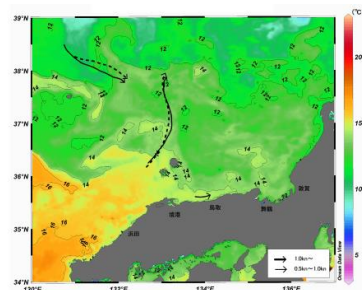
八管区海洋速報 令和2年第14号

日本海の流れ・水温分布

観測期間: 令和2年4月3日～令和2年4月9日



前号との比較
(3月27日～4月2日)

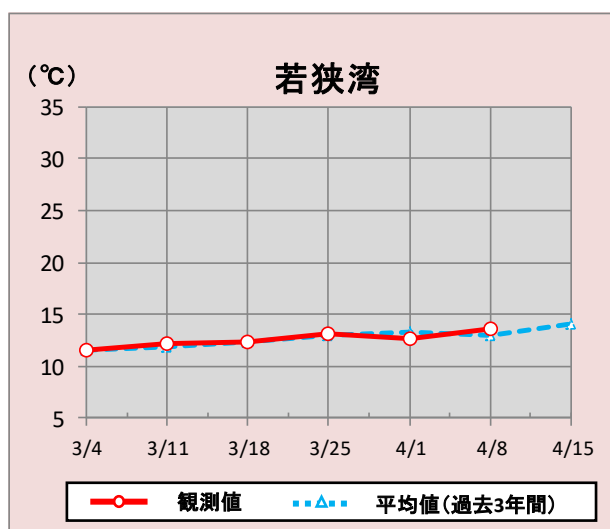
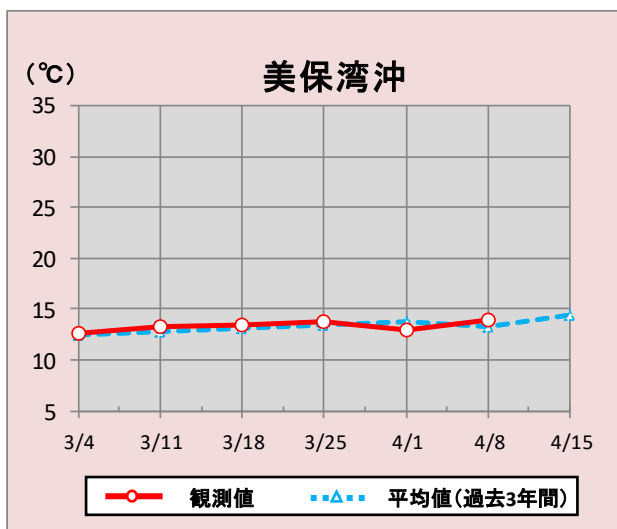


携帯で見る海の情報
(流れ・水温・潮汐潮流など)



矢印は想定流線です。実測と異なる場合があります。
なお、衛星で観測した表面水温情報を3日間合成しています。

美保湾沖・若狭湾の水温変化(3月4日～4月15日)



*観測値は衛星で観測した表面水温情報を7日間合成しています。

参考資料

気象庁、アメリカ海洋大気、商船三井、Japan Argo、鳥取県水産試験場、但馬水産技術センター、海上保安庁

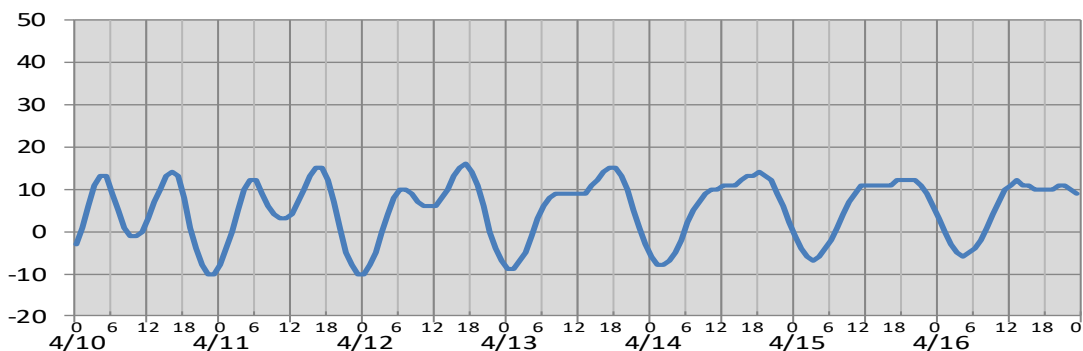
次回発行予定 令和2年4月17日

潮汐・日没情報

掲載期間: 4月10日～4月16日

(cm)

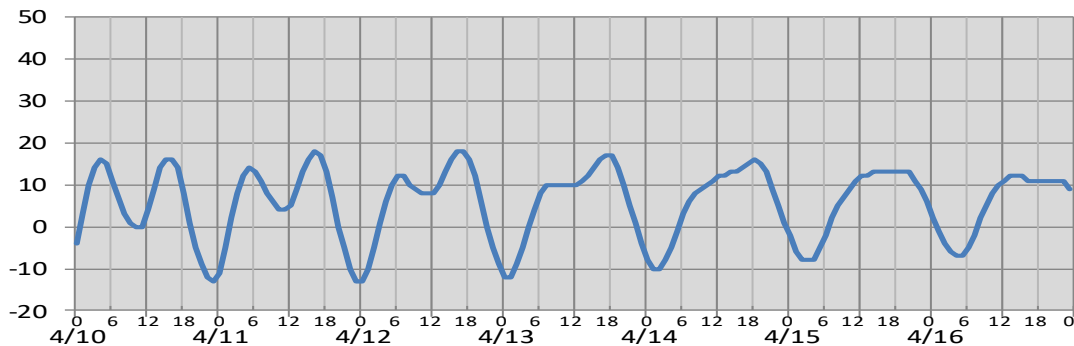
境



日付	4/10	4/11	4/12	4/13	4/14	4/15	4/16
日出	5:42	5:40	5:39	5:38	5:36	5:35	5:34
日没	18:37	18:38	18:39	18:40	18:40	18:41	18:42
満潮時刻	4:23 16:02	5:20 16:32	6:27 17:01	8:29 17:30	18:02	12:43 18:49	13:01 20:34
干潮時刻	9:50 22:30	10:29 23:27	11:06	0:28 11:39	1:39	3:00 14:58	4:16 17:19

(cm)

舞鶴



日付	4/10	4/11	4/12	4/13	4/14	4/15	4/16
日出	5:32	5:31	5:30	5:28	5:27	5:26	5:24
日没	18:28	18:29	18:29	18:30	18:31	18:32	18:33
満潮時刻	4:05 15:30	5:08 16:03	6:18 16:37	17:12	17:52	18:49	13:41 20:25
干潮時刻	10:15 22:46	10:51 23:39	11:22	0:35	1:38	2:54	4:14 17:31

※潮高は**最低水面(DL)**を基準としております。

※航海には必ず海上保安庁刊行の潮汐表を使用してください。

※計算方法の違いにより、港によっては、潮汐表と値が異なる場合があります。

※気圧、風、副振動等により実際の潮位と異なる場合があります。

お問い合わせ先

八管区海洋速報に関するお問い合わせ等については、下記連絡先までお願いします。

第八管区海上保安本部 海洋情報部 海の相談室

〒624-8686 京都府舞鶴市下福井901

電話: 0773(75)7373

URL: <https://www1.kaiho.mlit.go.jp/KAN8/index.html>

