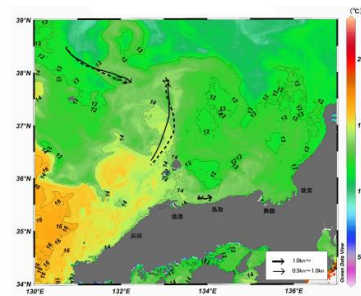
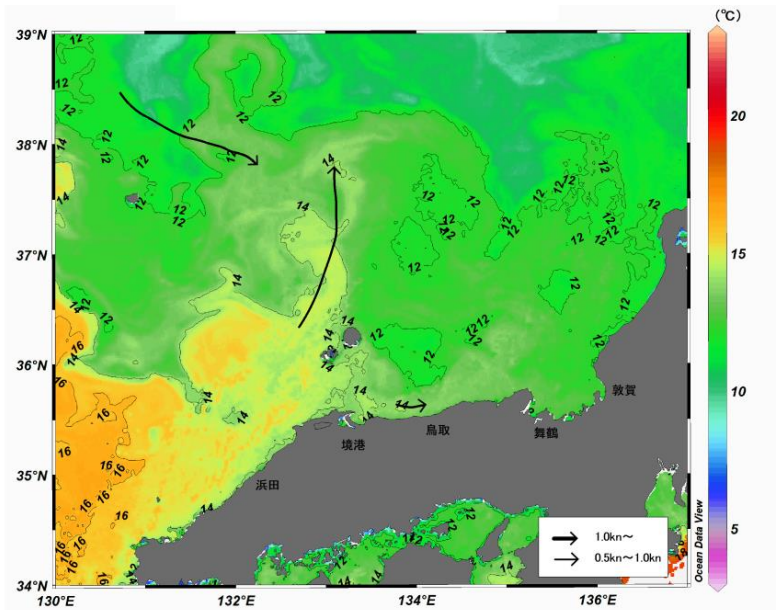


八管区海洋速報 令和2年第15号

日本海の流れ・水温分布

観測期間: 令和2年4月10日～令和2年4月16日

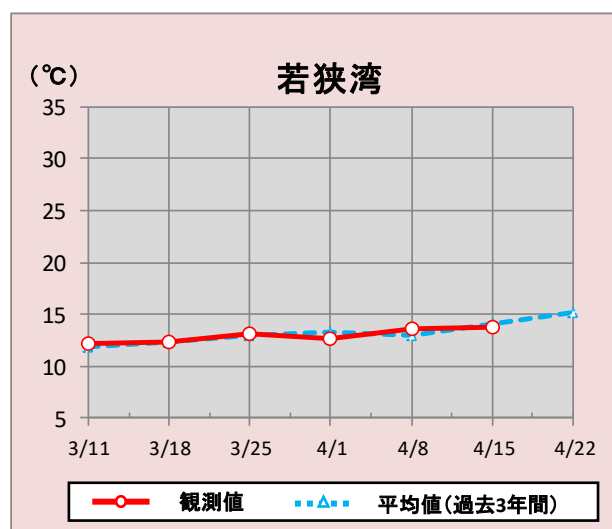
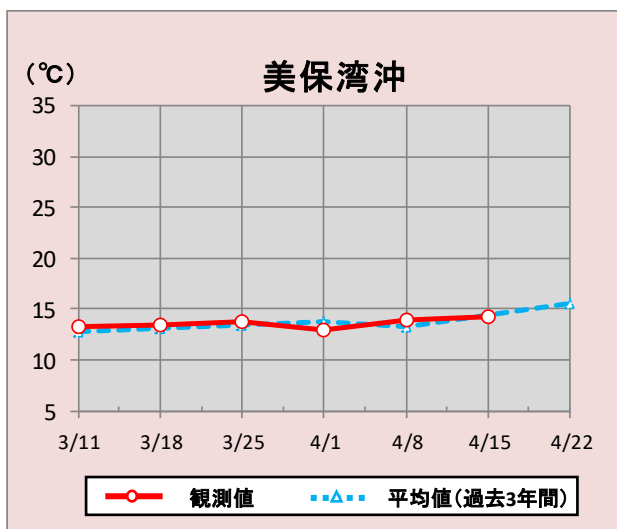
前号との比較
(4月3日～4月9日)



携帯で見る海の情報
(流れ・水温・潮汐潮流など)

矢印は想定流線です。実測と異なる場合があります。
なお、衛星で観測した表面水温情報を3日間合成しています。

美保湾沖・若狭湾の水温変化(3月11日～4月22日)



*観測値は衛星で観測した表面水温情報を7日間合成しています。

参考資料

気象庁、アメリカ海洋大気、商船三井、Japan Argo、鳥取県水産試験場、福井県水産試験場、海上保安庁

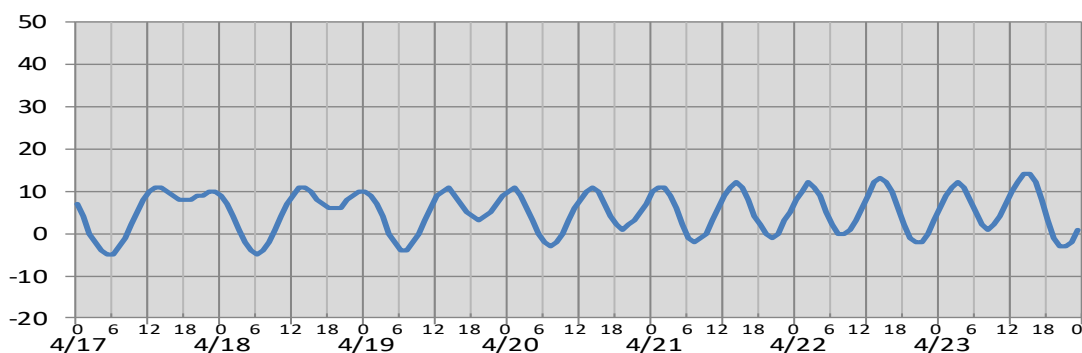
次回発行予定 令和2年4月24日

潮汐・日出没情報

掲載期間: 4月17日～4月23日

(cm)

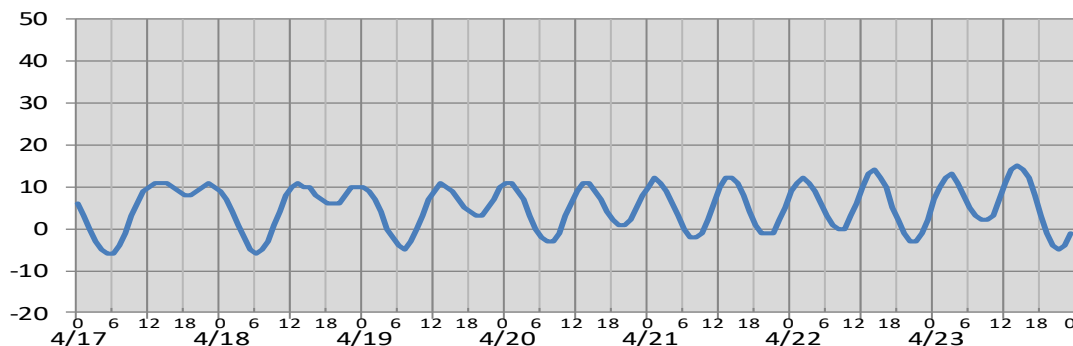
境



日付	4/17	4/18	4/19	4/20	4/21	4/22	4/23
日出	5:32	5:31	5:30	5:29	5:27	5:26	5:25
日没	18:43	18:44	18:44	18:45	18:46	18:47	18:48
満潮時刻	13:17 22:32	13:29 23:47	13:40 :	0:45 13:50	1:33 14:01	2:17 14:15	2:58 14:35
干潮時刻	5:13 18:08	5:55 18:37	6:26 19:01	6:53 19:23	7:18 19:46	7:43 20:13	8:10 20:43

(cm)

舞鶴



日付	4/17	4/18	4/19	4/20	4/21	4/22	4/23
日出	5:23	5:22	5:21	5:19	5:18	5:17	5:16
日没	18:33	18:34	18:35	18:36	18:37	18:38	18:38
満潮時刻	13:30 22:09	13:20 23:26	13:20 :	0:25 13:28	1:15 13:40	2:00 13:54	2:43 14:10
干潮時刻	5:20 18:17	6:10 18:48	6:48 19:13	7:20 19:39	7:46 20:06	8:10 20:37	8:33 21:09

※潮高は**最低水面(DL)**を基準としております。

※航海には必ず海上保安庁刊行の潮汐表を使用してください。

※計算方法の違いにより、港によっては、潮汐表と値が異なる場合があります。

※気圧、風、副振動等により実際の潮位と異なる場合があります。

お問い合わせ先

八管区海洋速報に関するお問い合わせ等については、下記連絡先までお願いします。

第八管区海上保安本部 海洋情報部 海の相談室

〒624-8686 京都府舞鶴市下福井901

電話: 0773(75)7373

URL: <https://www1.kaiho.mlit.go.jp/KAN8/index.html>

