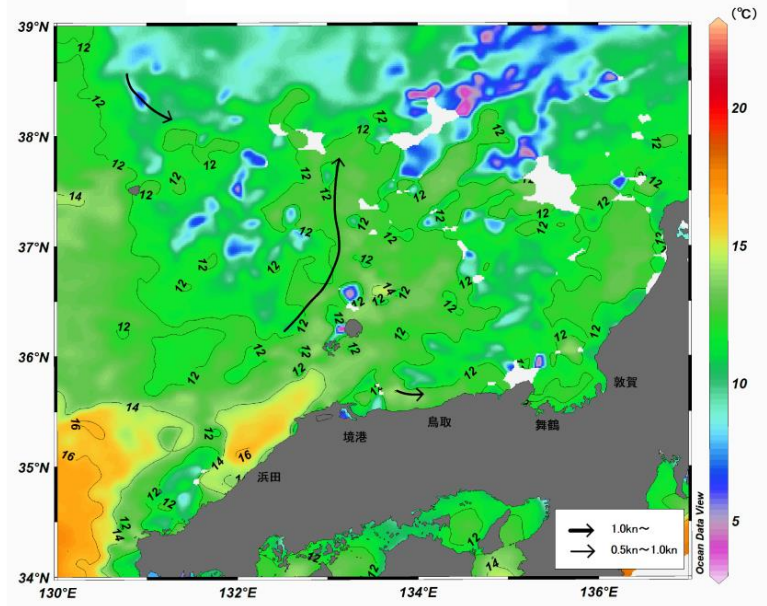


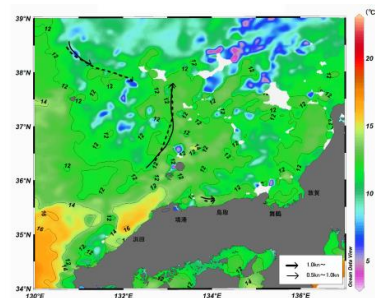
八管区海洋速報 令和2年第16号

日本海の流れ・水温分布

観測期間: 令和2年4月17日～令和2年4月23日



前号との比較
(4月10日～4月16日)

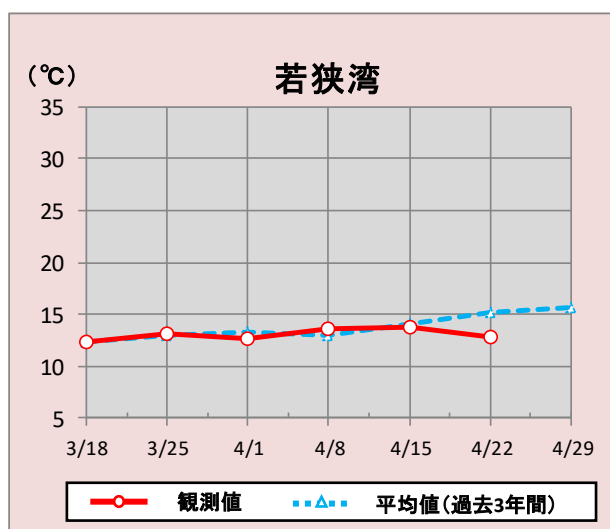
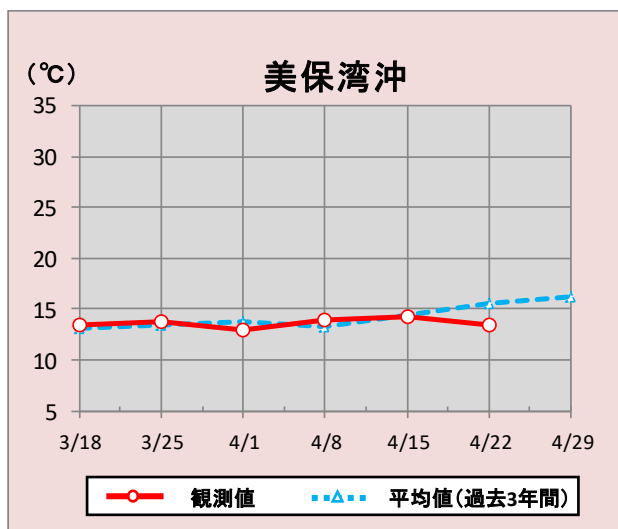


携帯で見る海の情報
(流れ・水温・潮汐潮流など)



矢印は想定流線です。実測と異なる場合があります。
なお、衛星で観測した表面水温情報を3日間合成しています。

美保湾沖・若狭湾の水温変化(3月18日～4月29日)



*観測値は衛星で観測した表面水温情報を7日間合成しています。

参考資料

気象庁、アメリカ海洋大気、商船三井、Japan Argo、鳥取県水産試験場、兵庫県立香住高等学校、海上保安庁

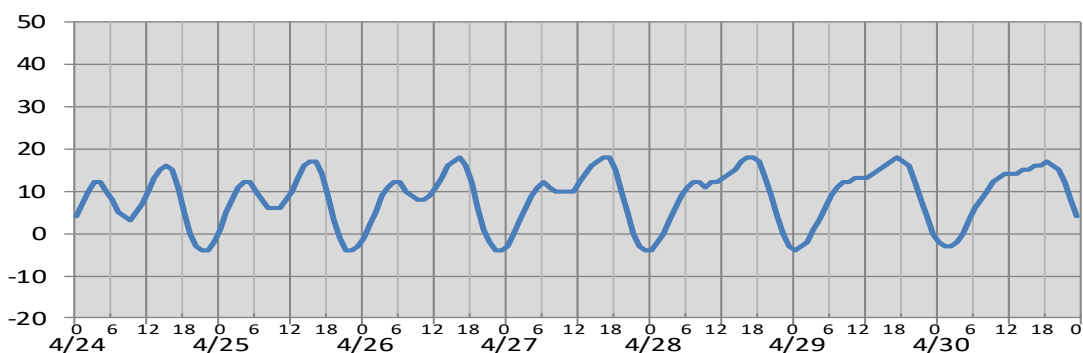
次回発行予定 令和2年5月1日

潮汐・日没情報

掲載期間: 4月24日～4月30日

(cm)

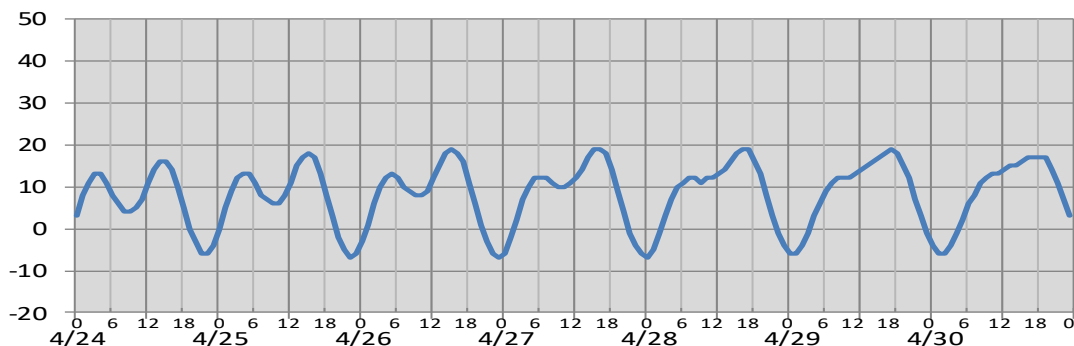
境



日付	4/24	4/25	4/26	4/27	4/28	4/29	4/30
日出	5:24	5:23	5:21	5:20	5:19	5:18	5:17
日没	18:49	18:49	18:50	18:51	18:52	18:53	18:54
満潮時刻	3:39 14:58	4:21 15:23	5:06 15:49	5:58 16:14	7:13 16:39	17:10 :	17:59 :
干潮時刻	8:38 21:17	9:05 21:54	9:28 22:35	9:31 23:21	8:52 :	0:14 :	1:17 :

(cm)

舞鶴



日付	4/24	4/25	4/26	4/27	4/28	4/29	4/30
日出	5:14	5:13	5:12	5:11	5:10	5:09	5:08
日没	18:39	18:40	18:41	18:42	18:43	18:43	18:44
満潮時刻	3:25 14:28	4:09 14:48	4:55 15:11	5:48 15:36	6:57 16:06	16:44 :	17:40 :
干潮時刻	8:55 21:45	9:14 22:22	9:23 23:02	9:12 23:45	8:57 :	0:35 :	1:34 :

※潮高は**最低水面(DL)**を基準としております。

※航海には必ず海上保安庁刊行の潮汐表を使用してください。

※計算方法の違いにより、港によっては、潮汐表と値が異なる場合があります。

※気圧、風、副振動等により実際の潮位と異なる場合があります。

お問い合わせ先

八管区海洋速報に関するお問い合わせ等については、下記連絡先までお願いします。

第八管区海上保安本部 海洋情報部 海の相談室

〒624-8686 京都府舞鶴市下福井901

電話: 0773(75)7373

URL: <https://www1.kaiho.mlit.go.jp/KAN8/index.html>

