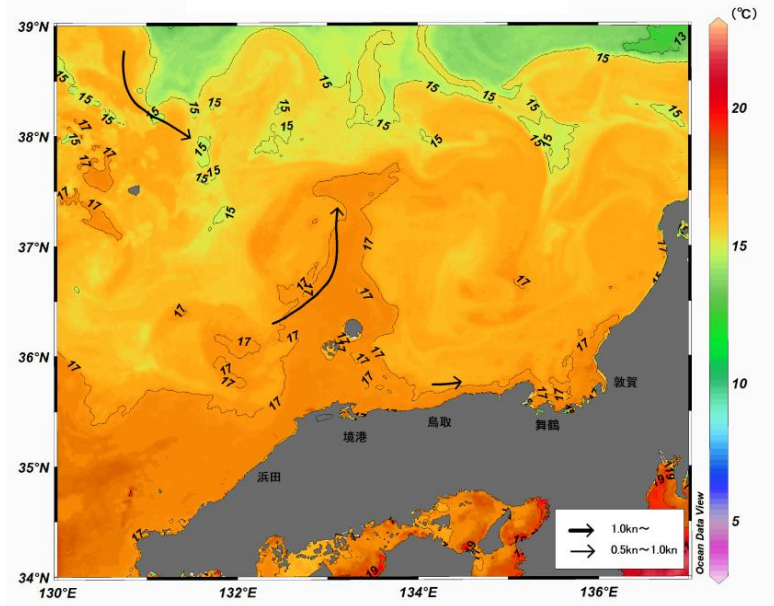


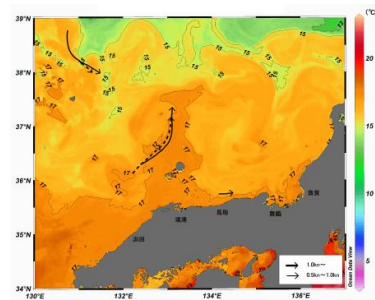
八管区海洋速報 令和2年第19号

日本海の流れ・水温分布

観測期間: 令和2年5月8日～令和2年5月14日



前号との比較
(5月1日～5月7日)

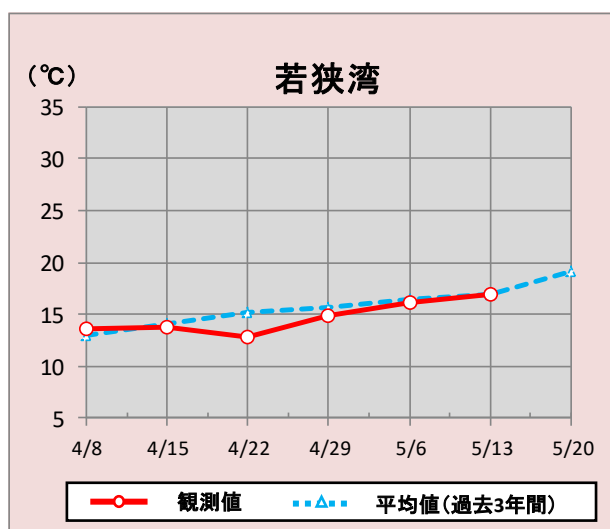
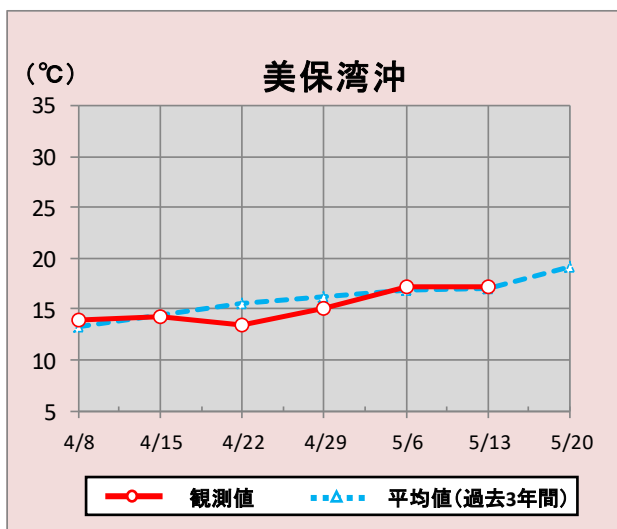


携帯で見る海の情報
(流れ・水温・潮汐潮流など)



矢印は想定流線です。実測と異なる場合があります。
なお、衛星で観測した表面水温情報を3日間合成しています。

美保湾沖・若狭湾の水温変化(4月8日～5月20日)



*観測値は衛星で観測した表面水温情報を7日間合成しています。

参考資料

気象庁、アメリカ海洋大気、商船三井、Japan Argo、鳥取県水産試験場、海上保安庁

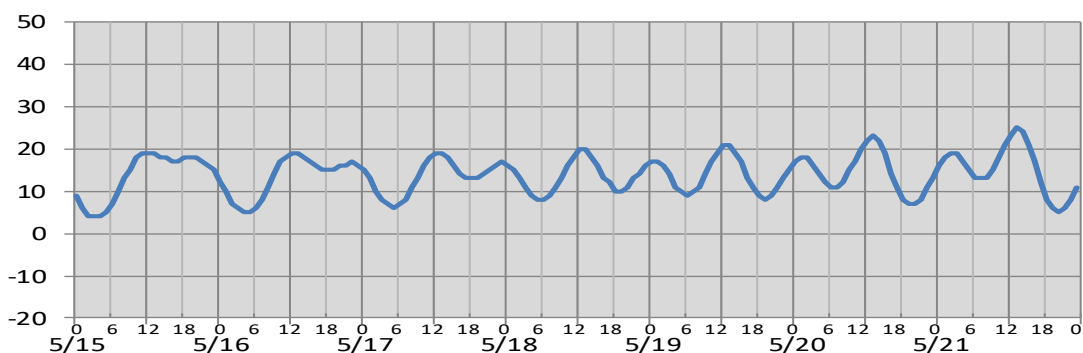
次回発行予定 令和2年5月22日

潮汐・日出没情報

掲載期間: 5月15日～5月21日

(cm)

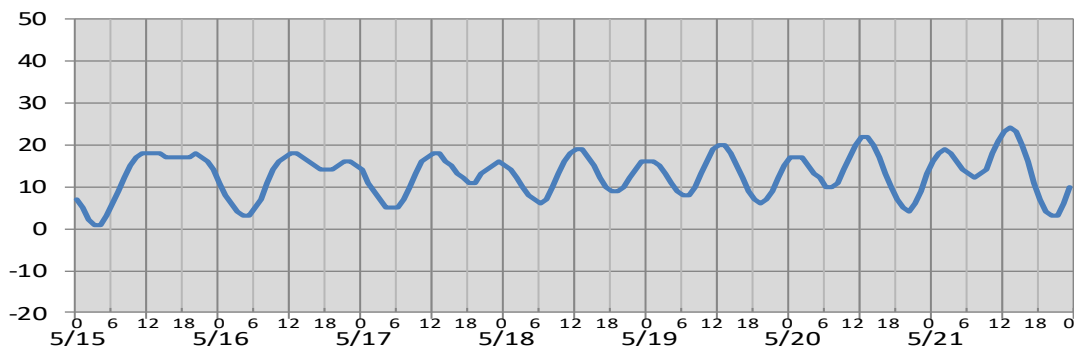
境



日付	5/15	5/16	5/17	5/18	5/19	5/20	5/21
日出	5:03	5:02	5:01	5:01	5:00	4:59	4:59
日没	19:06	19:07	19:07	19:08	19:09	19:10	19:11
満潮時刻	11:57 19:39	12:13 21:52	12:23 23:25	12:31 :	0:31 12:40	1:25 12:55	2:11 13:17
干潮時刻	3:23 16:37	4:16 17:37	4:57 18:09	5:29 18:34	5:57 18:57	6:26 19:21	6:55 19:50

(cm)

舞鶴



日付	5/15	5/16	5/17	5/18	5/19	5/20	5/21
日出	4:54	4:53	4:52	4:51	4:51	4:50	4:49
日没	18:57	18:57	18:58	18:59	19:00	19:00	19:01
満潮時刻	12:27 19:49	12:09 21:34	12:06 23:02	12:11 :	0:12 12:21	1:09 12:35	1:59 12:53
干潮時刻	3:22 16:45	4:21 17:40	5:09 18:15	5:45 18:44	6:15 19:12	6:42 19:42	7:07 20:14

※潮高は**最低水面(DL)**を基準としております。

※航海には必ず海上保安庁刊行の潮汐表を使用してください。

※計算方法の違いにより、港によっては、潮汐表と値が異なる場合があります。

※気圧、風、副振動等により実際の潮位と異なる場合があります。

お問い合わせ先

八管区海洋速報に関するお問い合わせ等については、下記連絡先までお願いします。

第八管区海上保安本部 海洋情報部 海の相談室

〒624-8686 京都府舞鶴市下福井901

電話: 0773(75)7373

URL: <https://www1.kaiho.mlit.go.jp/KAN8/index.html>

