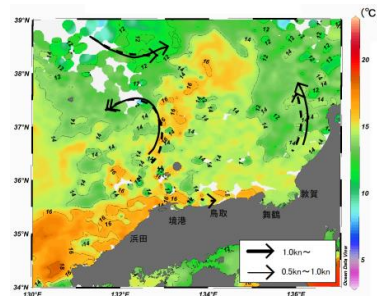
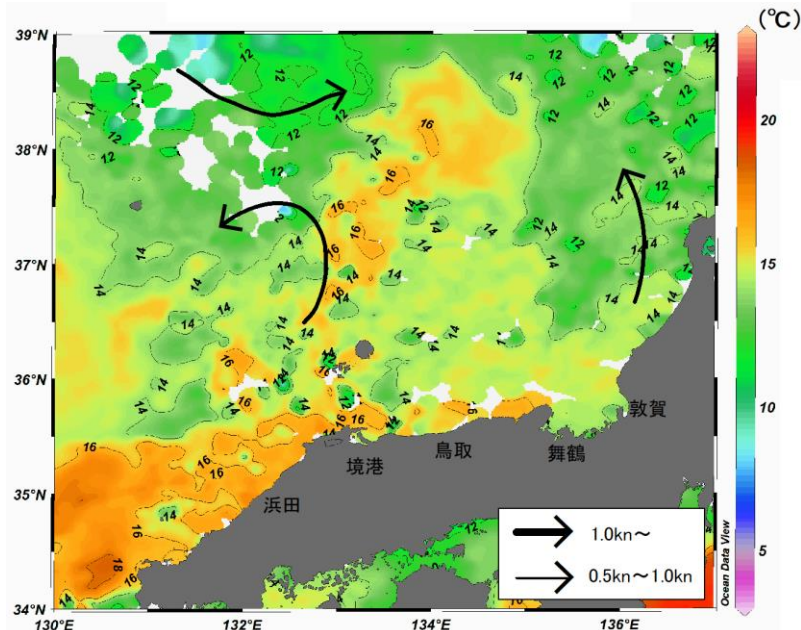


八管区海洋速報 令和2年第2号

日本海の流れ・水温分布

観測期間: 令和2年1月10日～令和2年1月16日

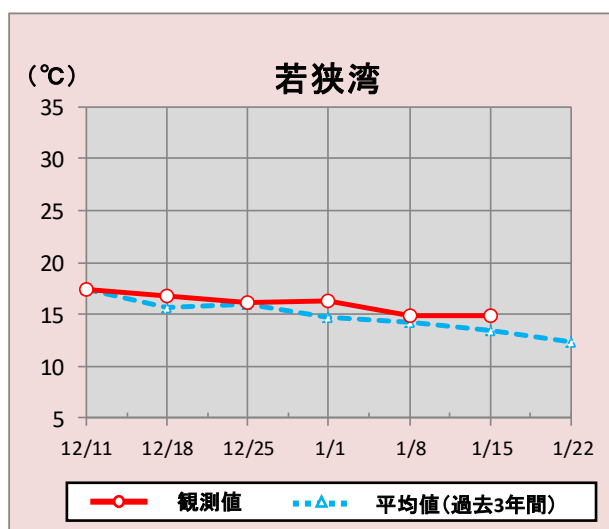
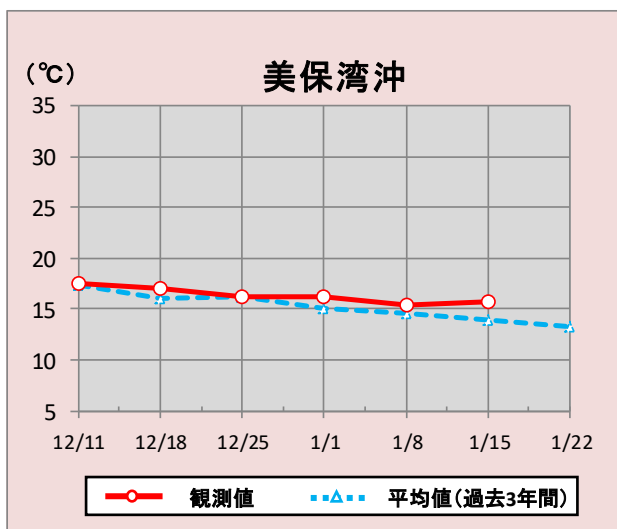
前号との比較
(1月3日～1月9日)



携帯で見る海の情報
(流れ・水温・潮汐潮流など)

矢印は想定流線です。実測と異なる場合があります。
なお、衛星で観測した表面水温情報を3日間合成しています。

美保湾沖・若狭湾の水温変化(12月11日～1月22日)



*観測値は衛星で観測した表面水温情報を7日間合成しています。

参考資料

気象庁、アメリカ海洋大気、商船三井、Japan Argo、鳥取県水産試験場、山口県水産研究センター、海上保安庁

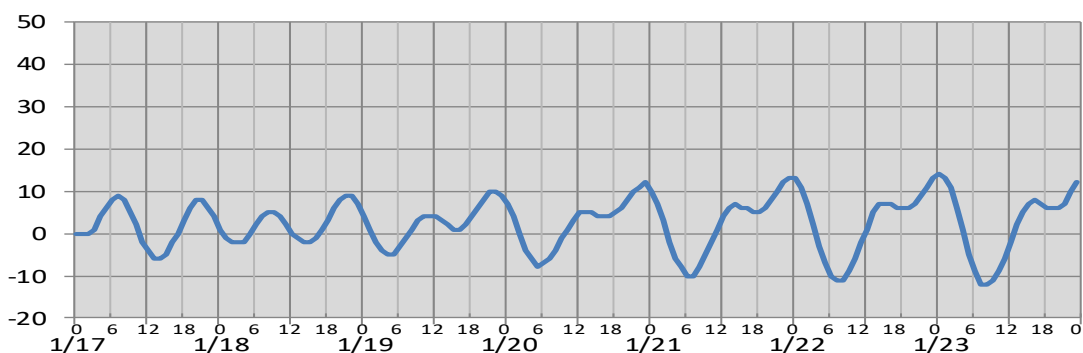
次回発行予定 令和2年1月24日

潮汐・日出没情報

掲載期間:1月17日~1月23日

(cm)

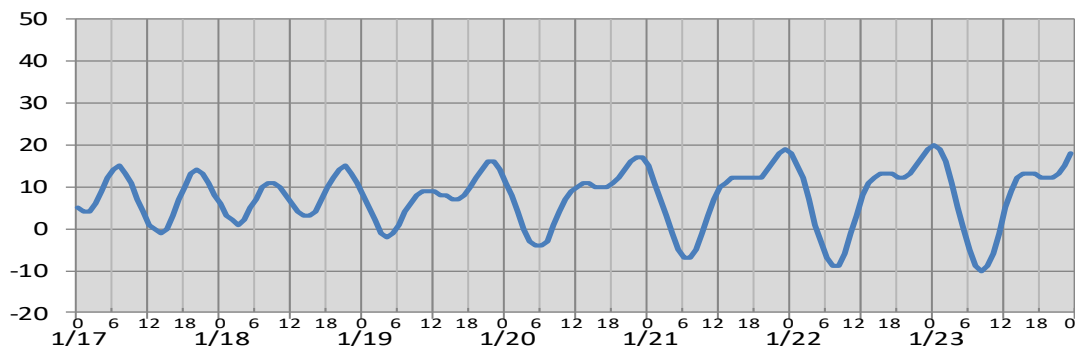
境



日付	1/17	1/18	1/19	1/20	1/21	1/22	1/23
日出	7:16	7:15	7:15	7:15	7:14	7:14	7:13
日没	17:20	17:21	17:22	17:23	17:24	17:25	17:26
満潮時刻	7:06 20:31	8:33 21:14	10:43 21:58	12:54 22:44	14:17 23:29	15:07	0:14 15:42
干潮時刻	1:14 13:34	2:41 14:23	4:08 15:17	5:21 16:23	6:19 17:32	7:08 18:28	7:50 19:12

(cm)

舞鶴



日付	1/17	1/18	1/19	1/20	1/21	1/22	1/23
日出	7:06	7:06	7:06	7:05	7:05	7:05	7:04
日没	17:10	17:11	17:12	17:13	17:14	17:15	17:16
満潮時刻	6:51 20:02	8:23 20:43	10:32 21:27	13:30 22:14	14:56 23:04	15:22 23:54	15:36
干潮時刻	1:28 13:52	2:47 14:38	4:11 15:30	5:28 16:36	6:30 17:44	7:22 18:36	8:08 19:10

※潮高は**最低水面(DL)**を基準としております。

※航海には必ず海上保安庁刊行の潮汐表を使用してください。

※計算方法の違いにより、港によっては、潮汐表と値が異なる場合があります。

※気圧、風、副振動等により実際の潮位と異なる場合があります。

お問い合わせ先

八管区海洋速報に関するお問い合わせ等については、下記連絡先までお願いします。

第八管区海上保安本部 海洋情報部 海の相談室

〒624-8686 京都府舞鶴市下福井901

電話:0773(75)7373

URL: <https://www1.kaiho.mlit.go.jp/KAN8/index.html>

