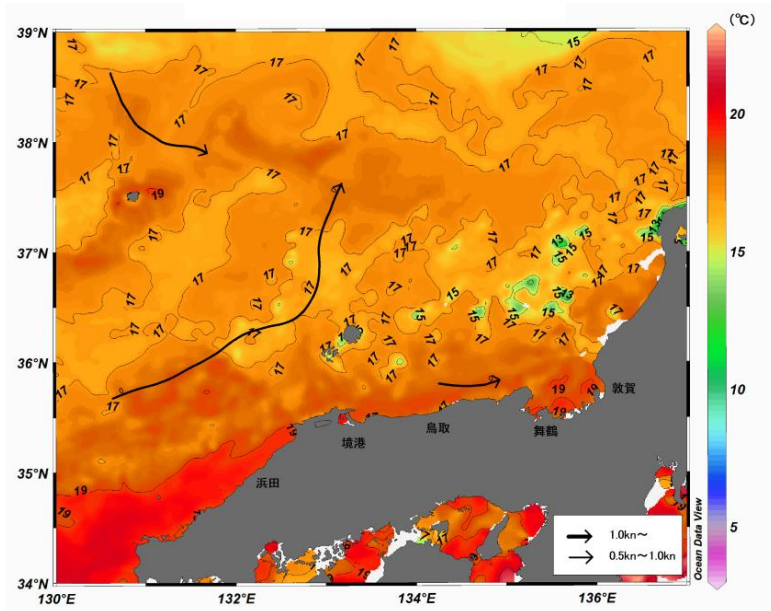


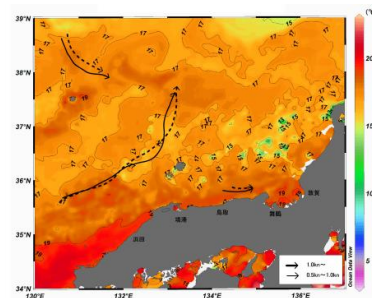
八管区海洋速報 令和2年第21号

日本海の流れ・水温分布

観測期間: 令和2年5月22日～令和2年5月28日



前号との比較
(5月15日～5月21日)

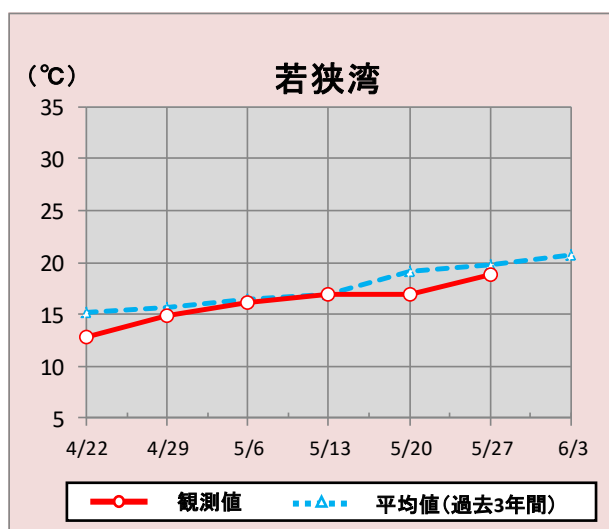
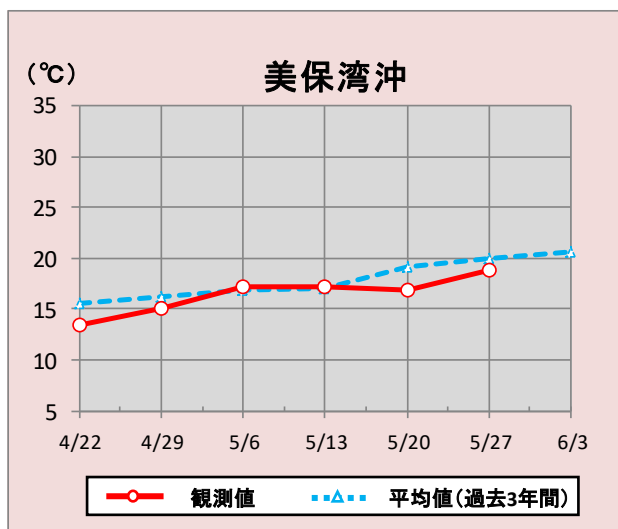


携帯で見る海の情報
(流れ・水温・潮汐潮流など)



矢印は想定流線です。実測と異なる場合があります。
なお、衛星で観測した表面水温情報を3日間合成しています。

美保湾沖・若狭湾の水温変化(4月22日～6月3日)



*観測値は衛星で観測した表面水温情報を7日間合成しています。

参考資料

気象庁、アメリカ海洋大気庁、商船三井、Japan Argo、鳥取県水産試験場、但馬水産技術センター、兵庫県立香住高等学校、海上保安庁

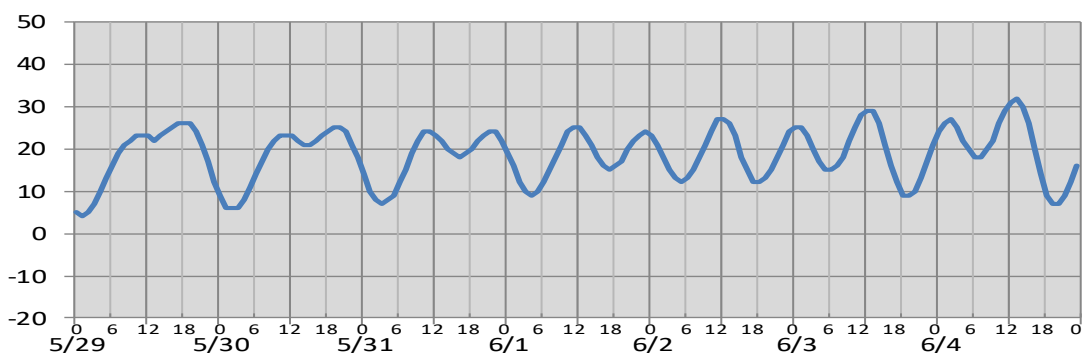
次回発行予定 令和2年6月5日

潮汐・日出没情報

掲載期間: 5月29日～6月4日

(cm)

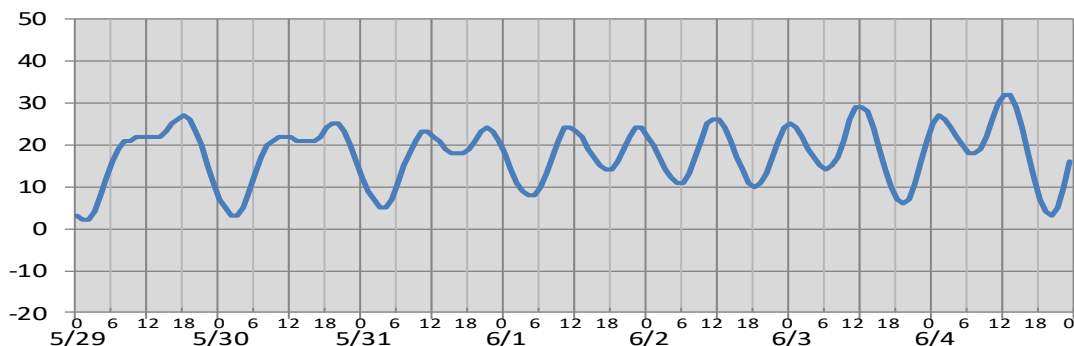
境



日付	5/29	5/30	5/31	6/1	6/2	6/3	6/4
日出	4:55	4:54	4:54	4:53	4:53	4:53	4:53
日没	19:16	19:17	19:18	19:18	19:19	19:19	19:20
満潮時刻	10:20 18:09	10:34 19:33	10:57 21:17	11:22 23:01	11:51 :	0:29 12:21	1:40 12:53
干潮時刻	1:00 12:44	2:05 14:36	3:09 16:02	4:08 17:04	5:00 17:56	5:48 18:45	6:33 19:34

(cm)

舞鶴



日付	5/29	5/30	5/31	6/1	6/2	6/3	6/4
日出	4:45	4:45	4:44	4:44	4:44	4:44	4:43
日没	19:07	19:08	19:08	19:09	19:09	19:10	19:11
満潮時刻	17:56 :	10:29 19:23	10:36 21:00	10:55 22:34	11:20 23:59	11:49 :	1:16 12:22
干潮時刻	1:22 :	2:23 14:47	3:25 16:11	4:24 17:15	5:18 18:10	6:07 19:02	6:51 19:53

※潮高は**最低水面(DL)**を基準としております。

※航海には必ず海上保安庁刊行の潮汐表を使用してください。

※計算方法の違いにより、港によっては、潮汐表と値が異なる場合があります。

※気圧、風、副振動等により実際の潮位と異なる場合があります。

お問い合わせ先

八管区海洋速報に関するお問い合わせ等については、下記連絡先までお願いします。

第八管区海上保安本部 海洋情報部 海の相談室

〒624-8686 京都府舞鶴市下福井901

電話: 0773(75)7373

URL: <https://www1.kaiho.mlit.go.jp/KAN8/index.html>

