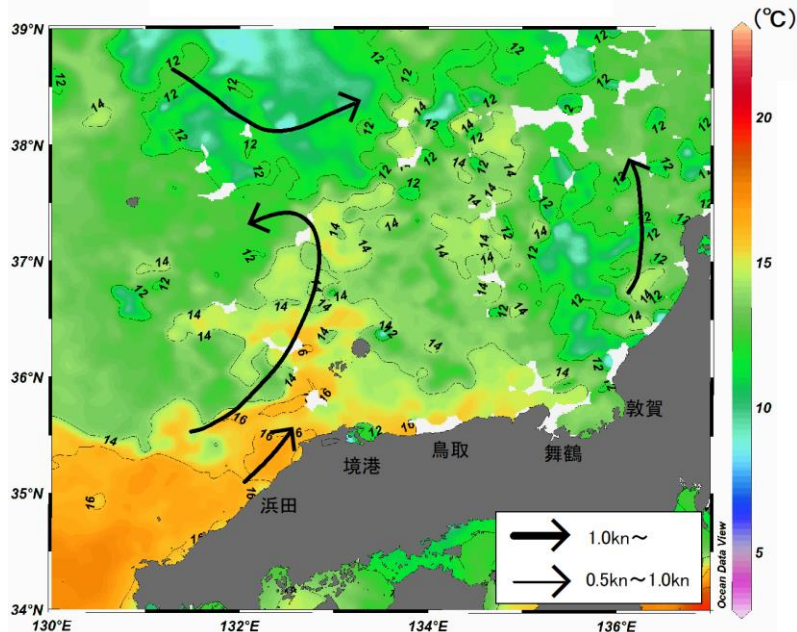


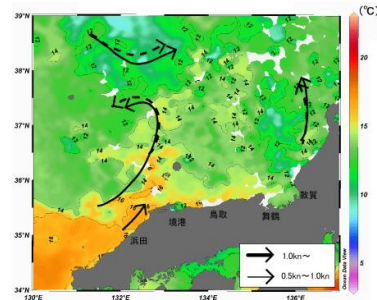
八管区海洋速報 令和2年第3号

日本海の流れ・水温分布

観測期間: 令和2年1月17日～令和2年1月23日



前号との比較
(1月10日～1月16日)

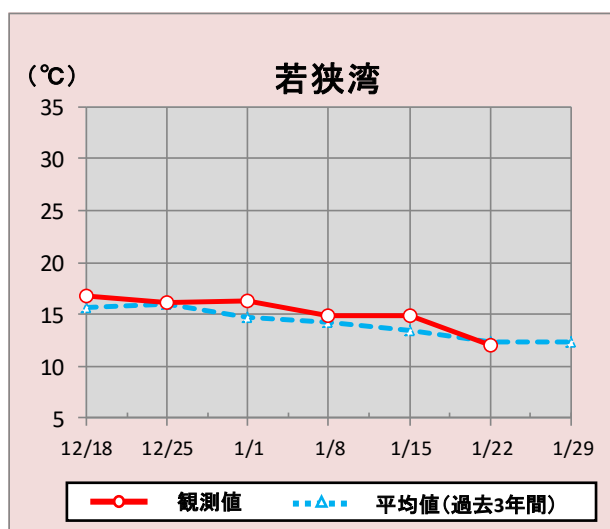
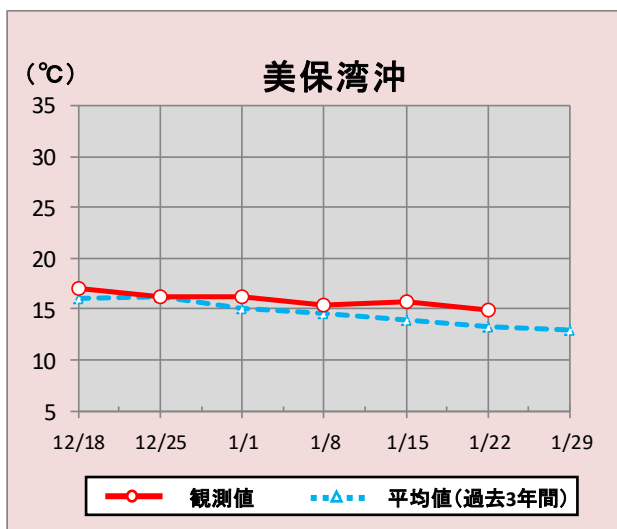


携帯で見る海の情報
(流れ・水温・潮汐潮流など)



矢印は想定流線です。実測と異なる場合があります。
なお、衛星で観測した表面水温情報を3日間合成しています。

美保湾沖・若狭湾の水温変化(12月18日～1月29日)



*観測値は衛星で観測した表面水温情報を7日間合成しています。

参考資料

気象庁、アメリカ海洋大気、商船三井、Japan Argo、鳥取県水産試験場、海上保安庁

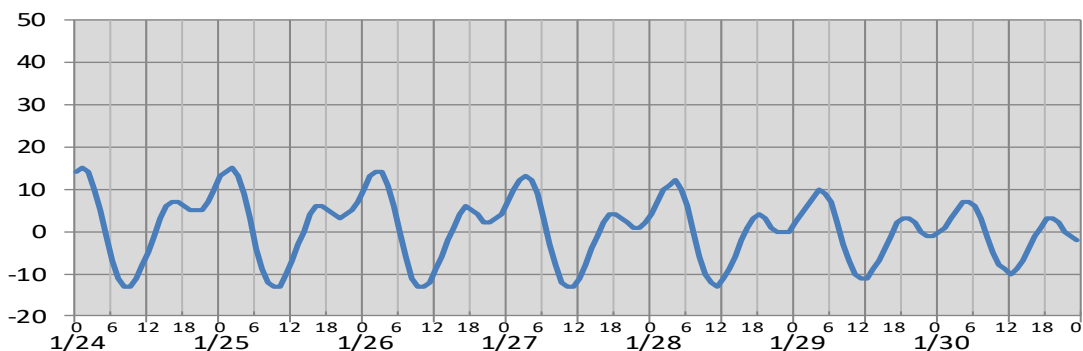
次回発行予定 令和2年1月31日

潮汐・日没情報

掲載期間: 1月24日～1月30日

(cm)

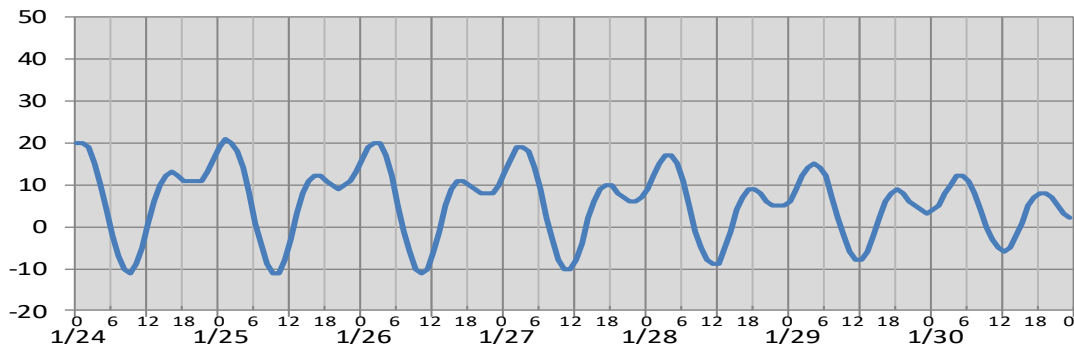
境



日付	1/24	1/25	1/26	1/27	1/28	1/29	1/30
日出	7:13	7:12	7:12	7:11	7:11	7:10	7:09
日没	17:27	17:28	17:29	17:30	17:31	17:32	17:33
満潮時刻	0:58 16:13	1:41 16:42	2:23 17:09	3:03 17:35	3:41 17:59	4:19 18:20	4:57 18:41
干潮時刻	8:29 19:50	9:05 20:24	9:40 20:56	10:13 21:28	10:45 22:03	11:14 22:45	11:42 23:39

(cm)

舞鶴



日付	1/24	1/25	1/26	1/27	1/28	1/29	1/30
日出	7:04	7:03	7:03	7:02	7:01	7:01	7:00
日没	17:17	17:18	17:19	17:20	17:22	17:23	17:24
満潮時刻	0:43 15:53	1:29 16:15	2:12 16:40	2:52 17:06	3:29 17:32	4:05 17:58	4:41 18:22
干潮時刻	8:50 19:33	9:29 19:57	10:05 20:28	10:39 21:07	11:09 21:54	11:36 22:54	12:00

※潮高は**最低水面(DL)**を基準としております。

※航海には必ず海上保安庁刊行の潮汐表を使用してください。

※計算方法の違いにより、港によっては、潮汐表と値が異なる場合があります。

※気圧、風、副振動等により実際の潮位と異なる場合があります。

お問い合わせ先

八管区海洋速報に関するお問い合わせ等については、下記連絡先までお願いします。

第八管区海上保安本部 海洋情報部 海の相談室

〒624-8686 京都府舞鶴市下福井901

電話: 0773(75)7373

URL: <https://www1.kaiho.mlit.go.jp/KAN8/index.html>

