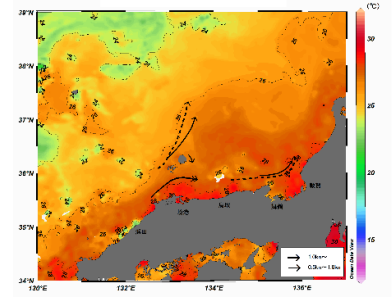
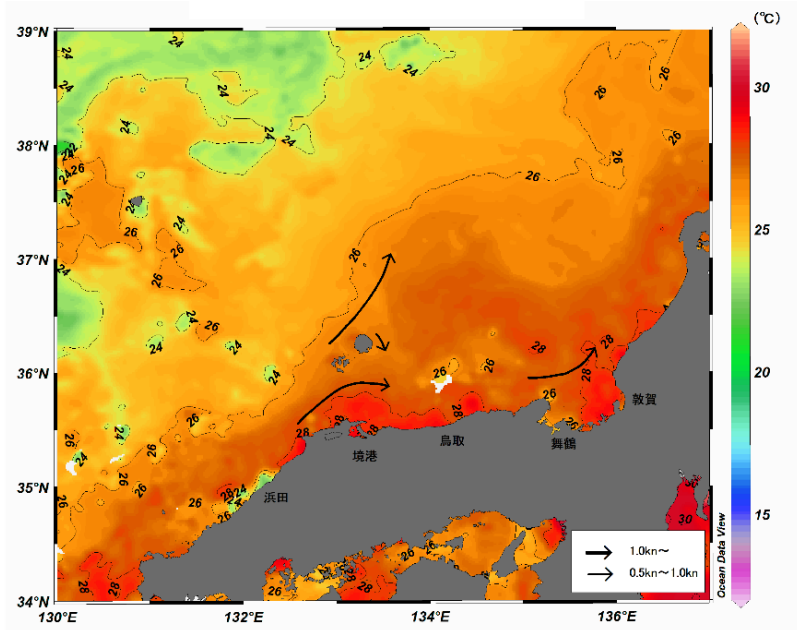


八管区海洋速報 令和2年第31号

日本海の流れ・水温分布

観測期間: 令和2年8月7日～令和2年8月13日

前号との比較
(7月31日～8月6日)

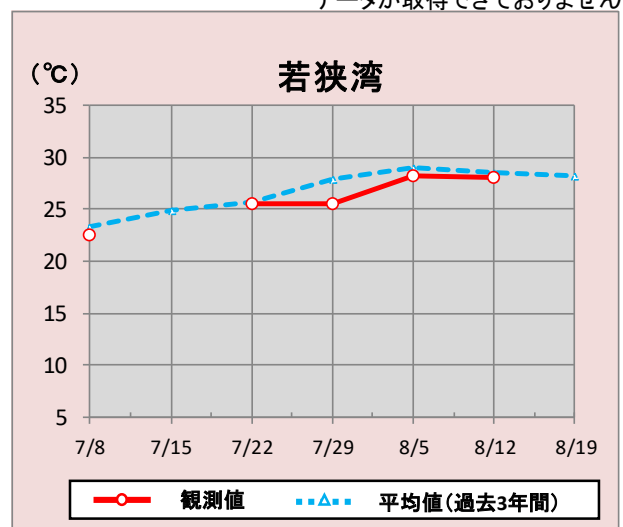
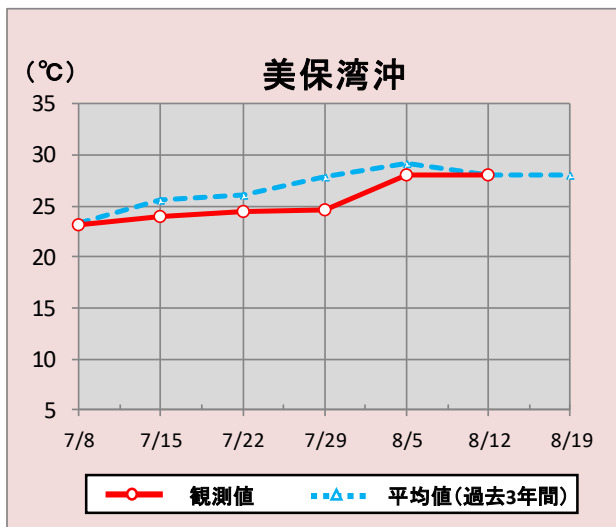


携帯で見る海の情報
(流れ・水温・潮汐潮流など)

矢印は想定流線です。実測と異なる場合があります。
なお、衛星で観測した表面水温情報を3日間合成しています。

美保湾沖・若狭湾の水温変化(7月8日～8月19日)

※7/15については、
データが取得できておりません。



*観測値は衛星で観測した表面水温情報を7日間合成しています。

参考資料

気象庁、アメリカ海洋大気庁、商船三井、Japan Argo、鳥取県水産試験場、海上保安庁

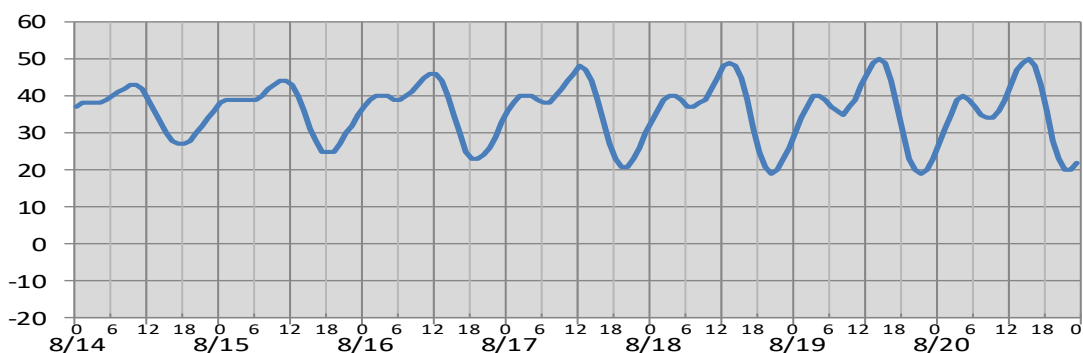
次回発行予定 令和2年8月21日

潮汐・日没情報

掲載期間:8月14日~8月20日

(cm)

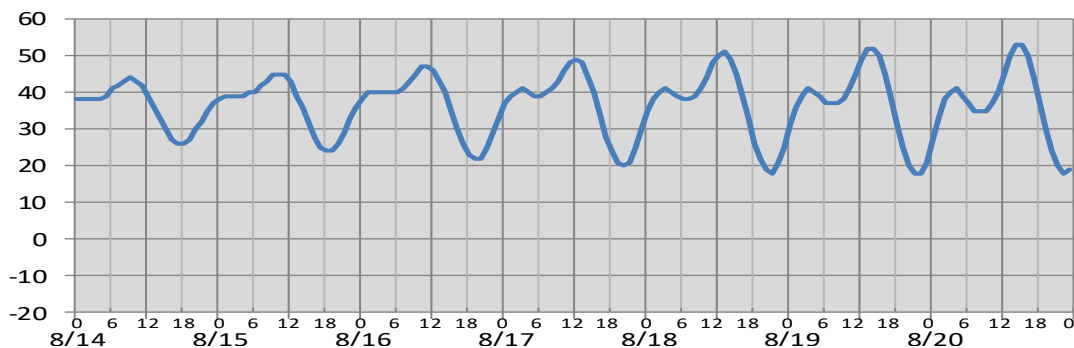
境



日付	8/14	8/15	8/16	8/17	8/18	8/19	8/20
日出	5:26	5:27	5:27	5:28	5:29	5:30	5:31
日没	18:58	18:57	18:56	18:55	18:54	18:52	18:51
満潮時刻	9:29	2:31	2:38	2:53	3:14	3:40	4:09
	:	10:28	11:23	12:15	13:08	14:02	14:57
干潮時刻	17:13	4:42	5:41	6:23	7:01	7:39	8:22
	:	17:59	18:42	19:26	20:09	20:53	21:38

(cm)

舞鶴



日付	8/14	8/15	8/16	8/17	8/18	8/19	8/20
日出	5:17	5:17	5:18	5:19	5:20	5:20	5:21
日没	18:49	18:48	18:47	18:46	18:44	18:43	18:42
満潮時刻	9:02	9:57	2:26	2:35	2:53	3:16	3:44
	:	:	10:54	11:49	12:42	13:34	14:27
干潮時刻	17:30	18:21	5:04	5:52	6:34	7:17	8:09
	:	:	19:09	19:55	20:41	21:26	22:11

※潮高は**最低水面(DL)**を基準としております。

※航海には必ず海上保安庁刊行の潮汐表を使用してください。

※計算方法の違いにより、港によっては、潮汐表と値が異なる場合があります。

※気圧、風、副振動等により実際の潮位と異なる場合があります。

お問い合わせ先

八管区海洋速報に関するお問い合わせ等については、下記連絡先までお願いします。

第八管区海上保安本部 海洋情報部 海の相談室

〒624-8686 京都府舞鶴市下福井901

電話:0773(75)7373

URL: <https://www1.kaiho.mlit.go.jp/KAN8/index.html>

