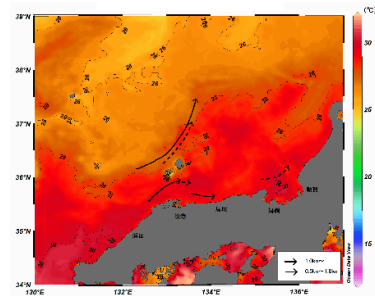
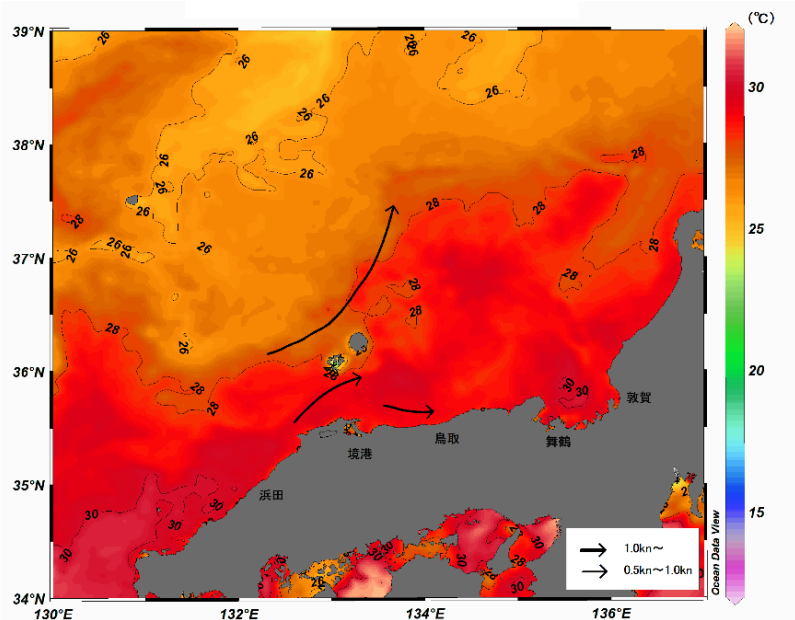


八管区海洋速報 令和2年第32号

日本海の流れ・水温分布

観測期間: 令和2年8月14日～令和2年8月20日

前号との比較
(8月7日～8月13日)

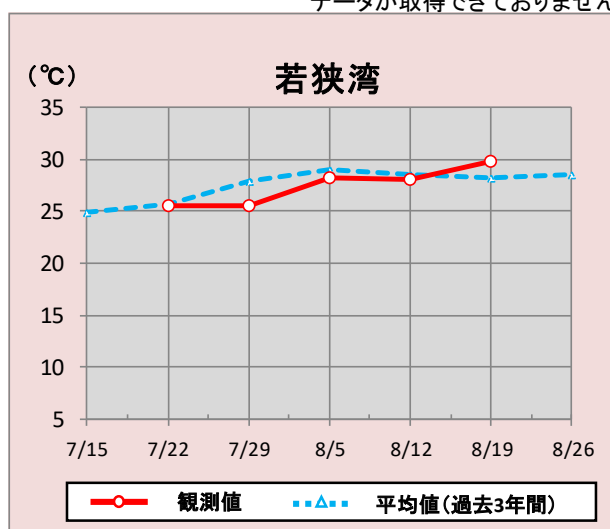
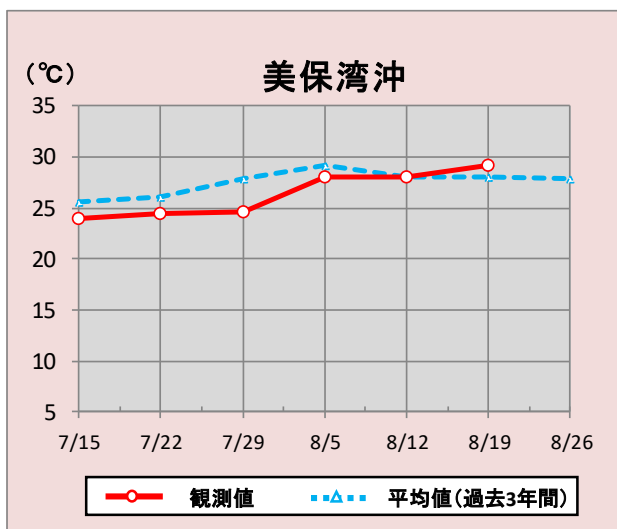


携帯で見る海の情報
(流れ・水温・潮汐潮流など)

矢印は想定流線です。実測と異なる場合があります。
なお、衛星で観測した表面水温情報を3日間合成しています。

美保湾沖・若狭湾の水温変化(7月15日～8月26日)

※7/15については、
データが取得できておりません。



*観測値は衛星で観測した表面水温情報を7日間合成しています。

参考資料

気象庁、アメリカ海洋大気庁、商船三井、Japan Argo、鳥取県水産試験場、水産大学、海上保安庁

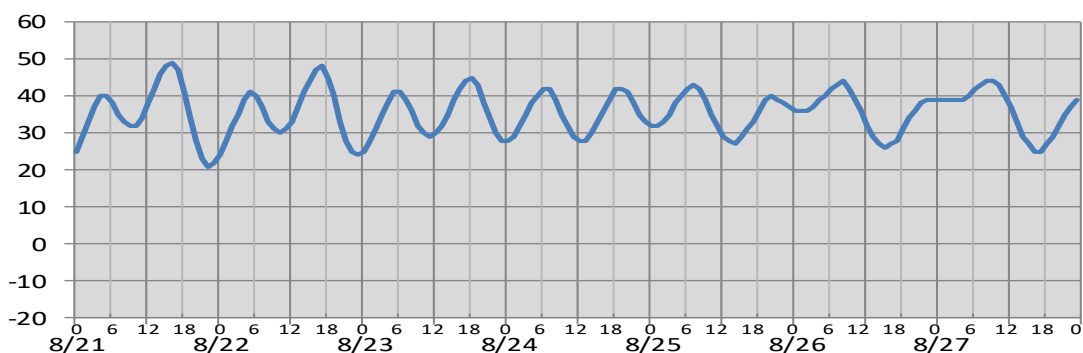
次回発行予定 令和2年8月28日

潮汐・日没情報

掲載期間:8月21日~8月27日

(cm)

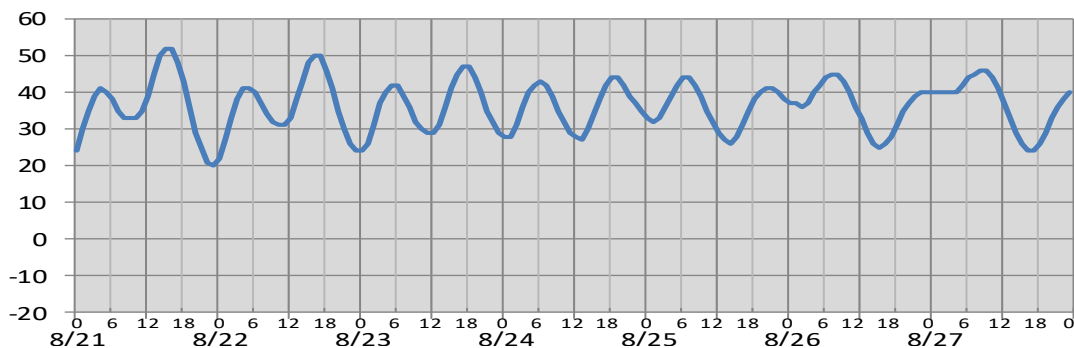
境



日付	8/21	8/22	8/23	8/24	8/25	8/26	8/27
日出	5:31	5:32	5:33	5:34	5:34	5:35	5:36
日没	18:50	18:49	18:47	18:46	18:45	18:43	18:42
満潮時刻	4:39 15:51	5:11 16:46	5:43 17:43	6:17 18:48	6:53 20:15	7:34 23:16	8:28 :
干潮時刻	9:11 22:22	10:08 23:05	11:11 23:48	12:21 :	0:31 13:39	1:16 15:07	2:17 16:32

(cm)

舞鶴



日付	8/21	8/22	8/23	8/24	8/25	8/26	8/27
日出	5:22	5:23	5:24	5:24	5:25	5:26	5:27
日没	18:41	18:39	18:38	18:37	18:35	18:34	18:33
満潮時刻	4:13 15:21	4:45 16:19	5:19 17:23	5:55 18:35	6:34 20:06	7:19 23:22	8:14 :
干潮時刻	9:14 22:54	10:25 23:36	11:32 :	0:18 12:38	0:59 13:47	1:42 15:08	2:33 16:33

※潮高は**最低水面(DL)**を基準としております。

※航海には必ず海上保安庁刊行の潮汐表を使用してください。

※計算方法の違いにより、港によっては、潮汐表と値が異なる場合があります。

※気圧、風、副振動等により実際の潮位と異なる場合があります。

お問い合わせ先

八管区海洋速報に関するお問い合わせ等については、下記連絡先までお願いします。

第八管区海上保安本部 海洋情報部 海の相談室

〒624-8686 京都府舞鶴市下福井901

電話:0773(75)7373

URL: <https://www1.kaiho.mlit.go.jp/KAN8/index.html>

