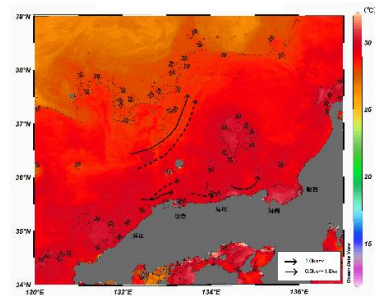
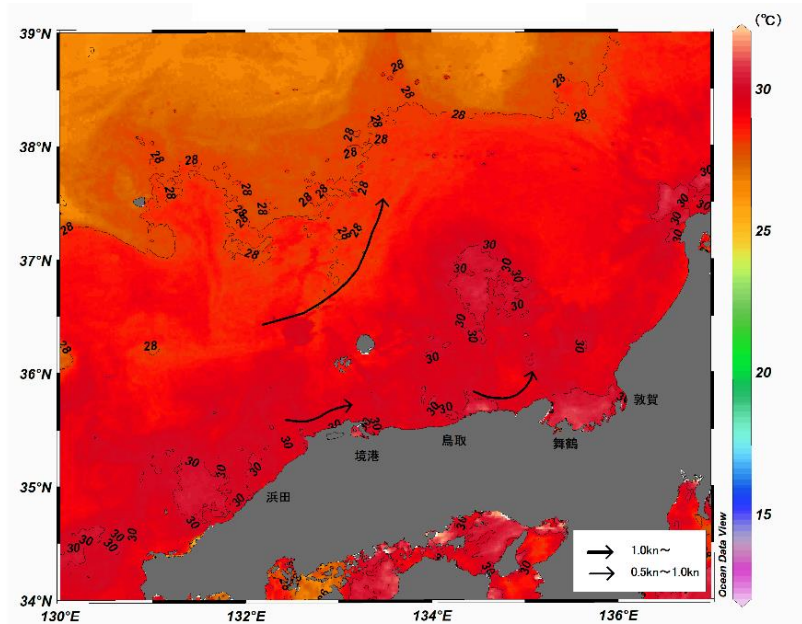


八管区海洋速報 令和2年第33号

日本海の流れ・水温分布

観測期間: 令和2年8月21日～令和2年8月27日

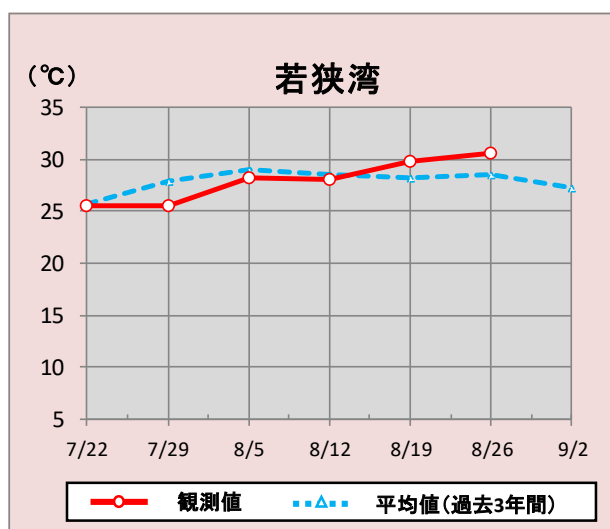
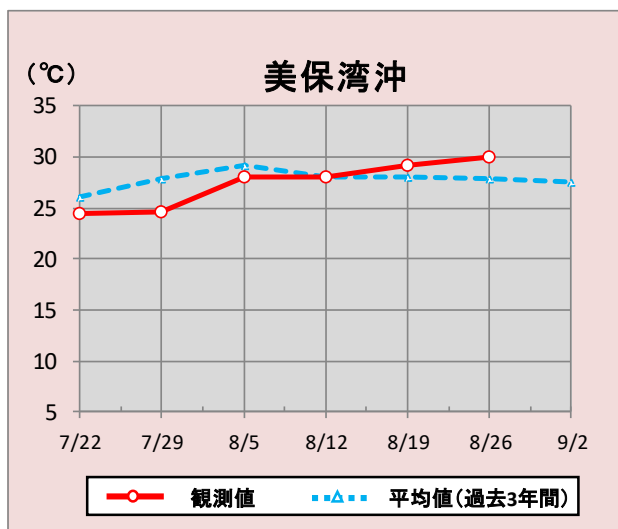
前号との比較
(8月14日～8月20日)



携帯で見る海の情報
(流れ・水温・潮汐潮流など)

矢印は想定流線です。実測と異なる場合があります。
なお、衛星で観測した表面水温情報を3日間合成しています。

美保湾沖・若狭湾の水温変化(7月22日～9月2日)



*観測値は衛星で観測した表面水温情報を7日間合成しています。

参考資料

気象庁、アメリカ海洋大気庁、商船三井、Japan Argo、鳥取県水産試験場、島根県水産技術センター、但馬水産技術センター、京都府農林水産技術センター海洋センター、海上保安庁

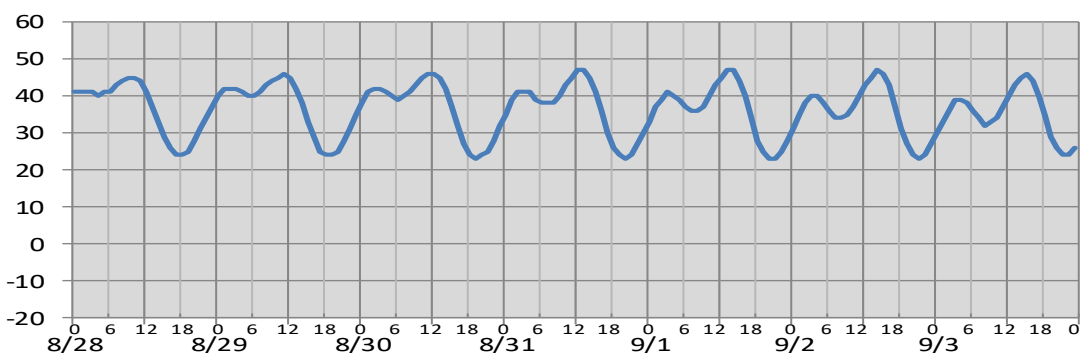
次回発行予定 令和2年9月4日

潮汐・日没情報

掲載期間: 8月28日~9月3日

(cm)

境

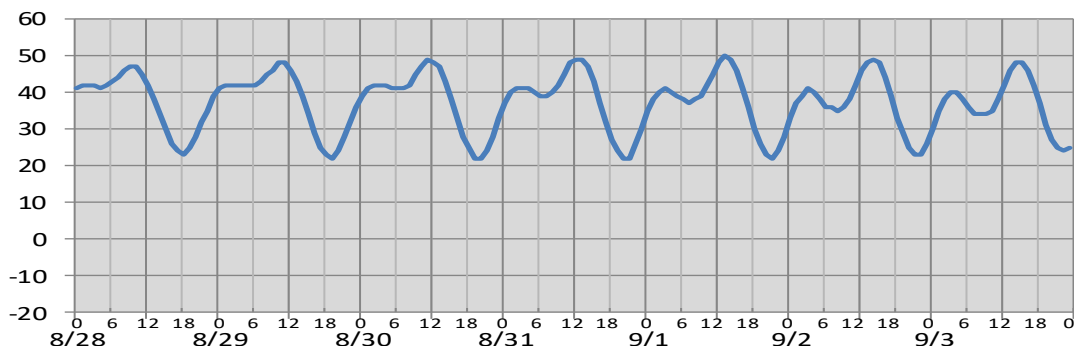


○

日付	8/28	8/29	8/30	8/31	9/1	9/2	9/3
日出	5:37	5:37	5:38	5:39	5:40	5:40	5:41
日没	18:41	18:39	18:38	18:37	18:35	18:34	18:32
満潮時刻	1:10 9:36	1:56 10:46	2:25 11:47	2:49 12:41	3:11 13:29	3:33 14:14	3:53 14:55
干潮時刻	4:06 17:39	5:28 18:31	6:18 19:14	6:55 19:50	7:26 20:23	7:55 20:54	8:25 21:22

(cm)

舞鶴



○

日付	8/28	8/29	8/30	8/31	9/1	9/2	9/3
日出	5:27	5:28	5:29	5:30	5:30	5:31	5:32
日没	18:31	18:30	18:29	18:27	18:26	18:25	18:23
満潮時刻	1:35 9:19	2:17 10:27	2:27 11:29	2:34 12:23	2:47 13:10	3:05 13:54	3:26 14:34
干潮時刻	3:55 17:47	5:15 18:45	6:05 19:34	6:40 20:16	7:08 20:54	7:37 21:28	8:12 21:59

※潮高は**最低水面(DL)**を基準としております。

※航海には必ず海上保安庁刊行の潮汐表を使用してください。

※計算方法の違いにより、港によっては、潮汐表と値が異なる場合があります。

※気圧、風、副振動等により実際の潮位と異なる場合があります。

お問い合わせ先

八管区海洋速報に関するお問い合わせ等については、下記連絡先までお願いします。

第八管区海上保安本部 海洋情報部 海の相談室

〒624-8686 京都府舞鶴市下福井901

電話: 0773(75)7373

URL: <https://www1.kaiho.mlit.go.jp/KAN8/index.html>

