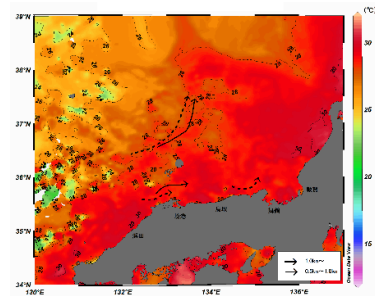
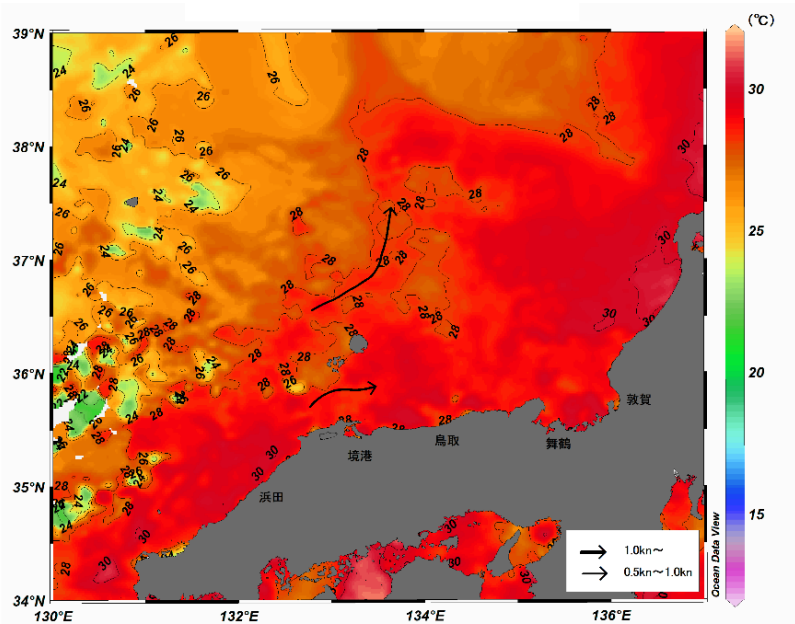


八管区海洋速報 令和2年第34号

日本海の流れ・水温分布

観測期間: 令和2年8月28日～令和2年9月3日

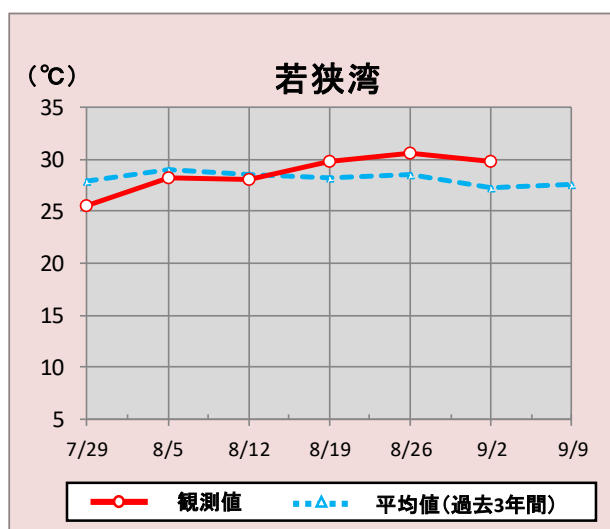
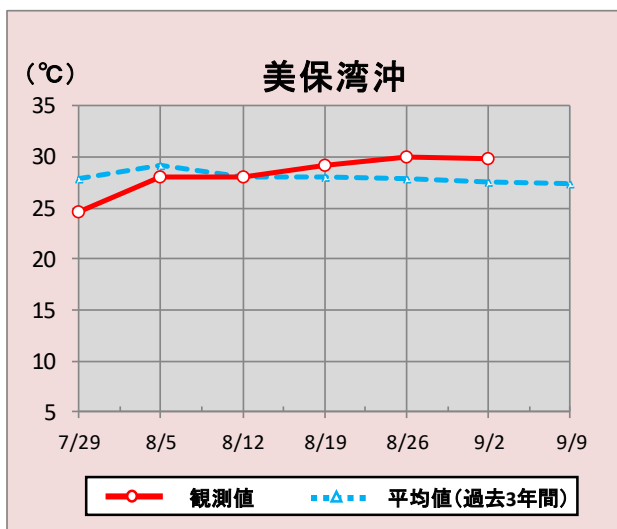
前号との比較
(8月21日～8月27日)



携帯で見る海の情報
(流れ・水温・潮汐潮流など)

矢印は想定流線です。実測と異なる場合があります。
なお、衛星で観測した表面水温情報を3日間合成しています。

美保湾沖・若狭湾の水温変化(7月29日～9月9日)



*観測値は衛星で観測した表面水温情報を7日間合成しています。

参考資料

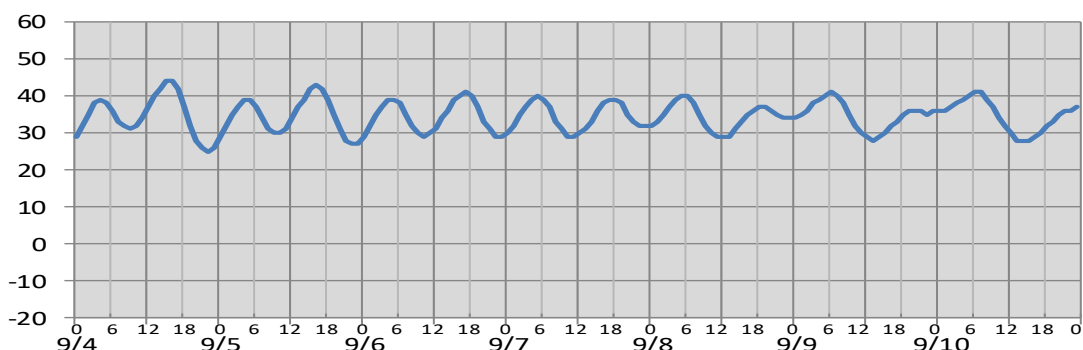
気象庁、アメリカ海洋大気庁、商船三井、Japan Argo、鳥取県水産試験場、海上保安庁

潮汐・日没情報

掲載期間: 9月4日~9月10日

(cm)

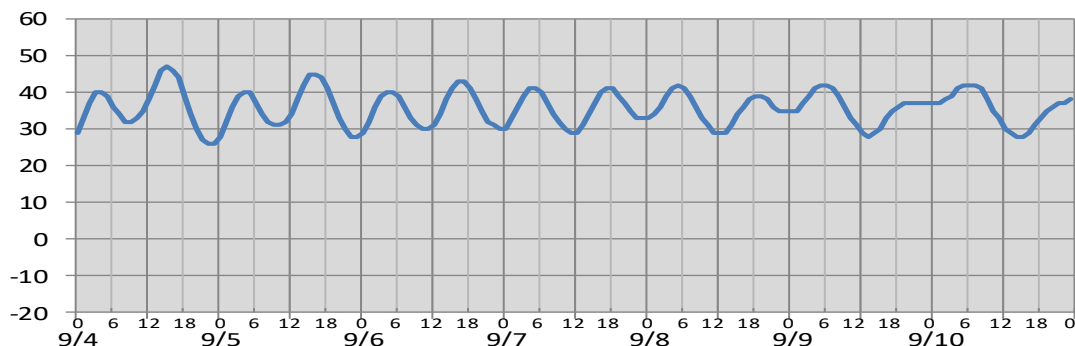
境



| 日付 | 9/4 | 9/5 | 9/6 | 9/7 | 9/8 | 9/9 | 9/10 |
|------|---------------|---------------|----------------|----------------|----------------|----------------|-------|
| 日出 | 5:42 | 5:43 | 5:43 | 5:44 | 5:45 | 5:46 | 5:46 |
| 日没 | 18:31 | 18:30 | 18:28 | 18:27 | 18:25 | 18:24 | 18:23 |
| 満潮時刻 | 4:12 15:35 | 4:29 16:14 | 4:47 16:53 | 5:06 17:37 | 5:27 18:28 | 5:53 19:45 | 6:25 |
| 干潮時刻 | 8:55 21:50 | 9:29 22:16 | 10:08 22:41 | 10:53 23:01 | 11:46 23:07 | 12:48 22:10 | 14:04 |

(cm)

舞鶴



| 日付 | 9/4 | 9/5 | 9/6 | 9/7 | 9/8 | 9/9 | 9/10 |
|------|---------------|---------------|----------------|----------------|----------------|----------------|-------|
| 日出 | 5:33 | 5:33 | 5:34 | 5:35 | 5:36 | 5:36 | 5:37 |
| 日没 | 18:22 | 18:20 | 18:19 | 18:18 | 18:16 | 18:15 | 18:13 |
| 満潮時刻 | 3:48 15:14 | 4:09 15:53 | 4:29 16:35 | 4:48 17:22 | 5:08 18:21 | 5:31 19:44 | 6:02 |
| 干潮時刻 | 8:54 22:26 | 9:41 22:50 | 10:31 23:10 | 11:21 23:26 | 12:13 23:30 | 13:10 22:38 | 14:18 |

※潮高は**最低水面(DL)**を基準としております。

※航海には必ず海上保安庁刊行の潮汐表を使用してください。

※計算方法の違いにより、港によっては、潮汐表と値が異なる場合があります。

※気圧、風、副振動等により実際の潮位と異なる場合があります。

お問い合わせ先

八管区海洋速報に関するお問い合わせ等については、下記連絡先までお願いします。

第八管区海上保安本部 海洋情報部 海の相談室

〒624-8686 京都府舞鶴市下福井901

電話: 0773(75)7373

URL: <https://www1.kaiho.mlit.go.jp/KAN8/index.html>

